



Municipalidad Provincial de Sechura

"Decenio de las Personas con Discapacidad en el Perú"
"Año de la Consolidación Económica y Social del Perú"

ACUERDO DE CONCEJO MUNICIPAL N° 0162-2010-MPS/A

Sechura, 21 de Diciembre del 2010.

EL CONCEJO DE LA MUNICIPALIDAD PROVINCIAL DE SECHURA

VISTO:

El Informe N° 0792-2010-MPS-GAJ de fecha 17 de Diciembre de 2010, emitido por el Gerente de Asesoría Jurídica, sobre **APROBAR EL PLAN DE DESARROLLO CONCERTADO DE LA PROVINCIA DE SECHURA, REGIÓN PIURA 2010 – 2020**; el mismo que ha sido tratado y debatido por el Concejo Municipal de Sechura en Sesión Ordinaria de Concejo de fecha veintiuno de diciembre del año dos mil diez; y,

CONSIDERANDO:

Que, mediante Carta N° 125-2010-MPS-GM-GPP/SGPEyEE de fecha 16 de Diciembre de 2010, la Sub Gerencia de Planificación Estadística y Estudios Económicos alcanza el Plan de Desarrollo Concertado de Provincia de Sechura 2010 – 2020, para su evaluación y aprobación respectiva, debiendo de emitirse la respectiva Resolución;

Que, mediante Informe de Visto, el Gerente de Asesoría Jurídica teniendo en cuenta que se ha elaborado este Documento de Gestión recomienda que es factible la implementación y aprobación del Plan de Desarrollo Concertado de Provincia de Sechura 2010 – 2020, el mismo que según la estructura y estudios propuestos y ejecutados cumplen con la normatividad legal vigente y amerita ser aprobado por el pleno de Concejo en una Sesión Ordinaria o Extraordinaria de ser el caso;

Que, el Plan de Desarrollo Concertado de Provincia de Sechura 2010 – 2020, es una herramienta de Gestión para la construcción de una nueva situación en forma colectiva, que solamente se hará realidad mediante la acción del colectivo social que crea y recrea los escenarios viales para el desarrollo humano, por lo tanto la planificación es un proceso de concertación, de búsqueda de compromisos y empoderamientos entre los actores sobre la utilización de los recursos y activos existentes (recursos naturales, capital, etc.) y de las modalidades de exploración y explotación de sus recursos y activos potenciales;

Que, el artículo 194° de la Constitución Política del Perú en armonía con lo previsto en el artículo II de la Ley Orgánica de Municipalidades N° 27972 establece que las Municipalidades son órganos de Gobierno Local con autonomía política, económica y administrativa en los asuntos de su competencia, que tienen como finalidad representar al vecindario, promover la adecuada prestación de los servicios públicos locales y el desarrollo integral, sostenible y armónico de su circunscripción;

Por lo expuesto, contando con la conformidad del Gerente Municipal y en uso de las atribuciones que le confiere el artículo 20° y el artículo 39° de la Ley Orgánica de Municipalidades, Ley N° 27972 y demás normas legales afines;

SE RESUELVE:

ARTÍCULO 1°.- APROBAR EL PLAN DE DESARROLLO CONCERTADO DE LA PROVINCIA DE SECHURA, REGIÓN PIURA 2010 – 2020, es una herramienta de Gestión para la construcción de una nueva situación en forma colectiva, que solamente se hará realidad mediante la acción del colectivo social que crea y recrea los escenarios viales para el desarrollo humano, el mismo que forma parte integrante de la presente Resolución.

ARTÍCULO 2°.- ENCARGAR al Sub Gerente de Planificación, Estadística y Estudios Económicos coordinar y ejecutar las acciones administrativas necesarias con todas las Unidades Orgánicas de la Municipalidad Provincial de Sechura a fin de poner en marcha el presente Instrumento de Gestión y dar cumplimiento a la presente resolución.


ARTÍCULO 3°.- Dar cuenta a Gerencia Municipal, Gerencia de Administración y Finanzas, Gerencia de Servicios Técnicos, Gerencia de Planeamiento y Presupuesto, Oficina de Control Institucional, Gerencia de Asesoría jurídica y demás Gerencias y Sub Gerencias pertinentes, para los fines que corresponda.

REGÍSTRESE, COMUNÍQUESE Y CUMPLASE.

SVQPI/Aic.
MJPG/Sec.Gral.

MUNICIPALIDAD PROVINCIAL DE SECHURA
Abog. MANUEL JESÚS PAZO GALÁN
REG. INSP. N. 1470
SECRETARIO GENERAL

MUNICIPALIDAD PROVINCIAL DE SECHURA
SANTOS VALENZUELA QUEREVALU PEREZ
SECRETARIO GENERAL





Sechura Noble y Generosa, Desierto de Riquezas Energéticas y
Naturales



PLAN DE DESARROLLO CONCERTADO DE LA PROVINCIA DE SECHURA REGIÓN Piura 2010 – 2020.

113

RECEIVED
OFFICE OF THE
SECRETARY OF THE
NAVY
WASHINGTON, D.C.



Sechura Noble y Generosa, Desierto de Riquezas Energéticas y Naturales

Plan de Desarrollo Concertado de la Provincia de Sechura – Región Piura

**Santos Valentín Querevalu Periche
Alcalde 2007 - 2010**

Regidores 2007 - 2010

Luz María Tume Chunga
David Eca Temoche
Milton Cesar Panta Bancayan
Doris Elizabeth Zapana Mamani
Pablo Zeta Loro
Virgilio Laureano Ayala Jacinto
Manuel Domingo Querevalu Tume
Francklin Santos Llontop Ramos
Félix Cherre Bayona

Equipo Técnico de la Municipalidad Provincial de Sechura

José Edilberto Vite Chunga – Sub Gerente de Planificación, Estadística y Estudios Económicos
Erick Querevalu Navarro – Sub Gerencia de Planificación, Estadística y Estudios Económicos
Wilson Ramírez Nieves – Sub Gerente de Gestión Ambiental y Recursos Naturales
Wilson Fiestas Eche – Jefe de División de Desarrollo Económico Local
Teófilo Abanto Zapata – Jefe de Unidad de Participación Vecinal
Juan Manuel Antón Antón – Gerente de Administración Tributaria
Teófilo Periche Galán – Jefe de la Unidad de Control Patrimonial
José A. Fiestas Eche – Gerente de Servicios Sociales
Oscar Chunga Nunura – Vaso de Leche

Equipo Técnico de la Red de Municipalidades Urbanas y Rurales del Perú –

REMURPE

Guísela Valdivia Mosqueira
Manuel L. Hidalgo León
Jaime S. Rojas Huerta

Con el auspicio de:



Sechura Noble y Generosa, Desierto de Riquezas Energéticas y Naturales

Setiembre de 2010

ÍNDICE

Presentación	Pág. 04
Proceso Metodológico para la Formulación del Plan	Pág. 05
Reseña Histórica de la Provincia	Pág. 09
PRIMERA PARTE: DIAGNÓSTICO	Pág. 15
Información General de la Provincia	
Ubicación Geográfica y Distritos que la integran	Pág. 15
I. La Producción y el Empleo en la Provincia	Pág. 18
1. La Pesca en la Provincia	Pág. 20
2. El Sector Agropecuario	Pág. 25
3. El Turismo	Pág. 32
4. Las actividades extractivas y el desarrollo	Pág. 35
II. Humano y Social	Pág. 36
1. La Demografía	Pág. 36
2. Niveles de Pobreza	Pág. 38
3. La Educación	Pág. 41
4. La Salud Pública	Pág. 44
5. La Seguridad, Violencia Social e Inclusión	Pág. 47
6. La Identidad Local	Pág. 48
III. Físico Ambiental	Pág. 49
1. Medio Físico y Natural	Pág. 49
2. Vialidad	Pág. 53
3. Servicios Básicos	Pág. 53
4. Ordenamiento y Vulnerabilidad Física	Pág. 57
IV. Político Institucional	Pág. 58
SEGUNDA PARTE: PROPUESTA DEL PLAN	
V. VISIÓN DE DESARROLLO	Pág. 61
VI. LÍNEAS Y OBJETIVOS ESTRATÉGICOS	Pág. 63
VII. ACTIVIDADES Y PROYECTOS	Pág. 65



Sechura Noble y Generosa, Desierto de Riquezas Energéticas y Naturales

PRESENTACIÓN

Los gobernantes y la sociedad civil de nuestro país, hoy estamos inmersos en la tarea de configurar un nuevo Estado que se funde en base a un nuevo pacto social que sea incluyente y fundado en instituciones; este debe crear y fomentar un desarrollo sostenible que sea participativo y democrático, debemos ratificarnos en nuestra concepción descentralista, de que se debe construir desde abajo, en donde la economía permita bienestar y calidad de vida para las personas como las metas a alcanzar y en donde la democracia representativa se fortalezca con una democracia participativa.

Este proceso de descentralización del Estado ha asumido nuevos códigos que desde la sociedad civil se ha venido sosteniendo desde hace algunas décadas, estos nuevos conceptos vienen siendo incorporados en el discurso y la práctica de algunas autoridades y desde años en la corporación municipal de Sechura, estos son: Democracia Participativa, Planificación Estratégica y Sostenible, Concertación, Presupuestos Participativos, Rendición de Cuentas, Vigilancia Ciudadana y Transparencia.

Estos nuevos códigos para los gobiernos locales vienen siendo recogidos en nuestra práctica municipal. Hemos desarrollado ya en los últimos cuatro años presupuestos participativos en el distrito, y estamos en permanente dialogo con la ciudadanía para las tareas que nos han encomendado.

La municipalidad está comprometida a trabajar concertadamente con todos los actores locales para lograr que la producción agropecuaria, la pesca de consumo humano sea especializada y se contribuya a la creación de la agroindustria de exportación.

Es en éste contexto que la corporación municipal que hoy me digno dirigir, promovió el inicio de la actualización del Plan de Desarrollo Concertado de la provincia de Sechura para intentar empoderar sueños y esfuerzos que hará respetar las normas pertinentes para que la actividad empresarial, ya sea extractiva, pesquera u otras reduzcan significativamente sus impactos ambientales.

Nuestro Plan que hoy les presento es la voluntad de diversos actores de la provincia, de sus autoridades y sociedad civil representada, de sus mujeres y jóvenes, de personas con discapacidad y sus agricultores.

Este Plan pretende orientar nuestro desarrollo para generar empleo digno para todos, para unir esfuerzos para que los sectores más vulnerables cuenten con espacios para su protección, además de crear espacios recreativos, culturales, educativos y de salud adecuados. Y por último nuestro Gobierno Local, va aportar a que las instituciones públicas y privadas se conviertan en espacios democráticos y participativos, además de convertirse en organismos eficientes, eficientes y transparentes, utilizando los avances tecnológicos que pongan por delante el bienestar del ser humano.

Con el auspicio de: REVENUE WATCH INSTITUTE Y LOCAL GOVERNMENT INICIATIVES

Faint header text at the top of the page, possibly including a date or page number.

Faint section header or title in the upper middle of the page.

Main body of faint text, appearing to be a list or a series of entries, possibly containing names and dates.

Second section of faint text, continuing the list or entries from the previous section.

Final section of faint text at the bottom of the page, possibly a conclusion or a signature block.





Sechura Noble y Generosa, Desierto de Riquezas Energéticas y Naturales

PROCESO METODOLÓGICO PARA LA FORMULACIÓN DEL PLAN DE DESARROLLO CONCERTADO DE LA PROVINCIA DE SECHURA

La Planificación Estratégica es una herramienta de gestión para la construcción de una nueva situación en forma colectiva, que solamente se hará realidad mediante la acción del colectivo social que crea y recrea los escenarios viables para el desarrollo humano¹. Por lo tanto la planificación es un proceso de concertación, de búsqueda de compromisos y empoderamientos entre los actores sobre la utilización de los recursos y activos existentes (recursos naturales, capital, etc.) y de las modalidades de exploración y explotación de sus recursos y activos potenciales. Este proceso se desarrolla de manera integrada con el fin de maximizar las posibilidades para lograr su implementación. Este enfoque concibe además a la planificación como un proceso que no está separado de la gestión, sino al contrario, planificar y gestionar se convierte en elementos de un mismo proceso.

El enfoque utilizado es un diseño donde han confluído y se han integrado sinérgicamente propuestas de diferentes actores y en sus diferentes niveles hacia un objetivo común. • Nace del análisis del contexto y la realidad donde se va a intervenir poniendo énfasis en las relaciones de actores en los diferentes niveles (locales, regionales y/o nacionales)

Dicho enfoque asume las estrategias multiactor y multinivel (llámese "nivel" a los espacios local, regional o nacional), que genero que los actores involucrados estén decididos a trabajar colectivamente, y debatieron sus ideas y llegaron a consensos para planificar y ejecutar acciones de manera co-responsable

Esta propuesta metodológica partió del reconocimiento de que la planificación es un proceso continuo, complejo y de construcción de consensos, acuerdos y voluntades colectivas entre diferentes multiactores y de multiniveles.

El enfoque programático que asume las estrategias multiactor y multinivel ha significado una herramienta fundamental para el proceso de elaboración del plan. Asumimos dicho enfoque porque evaluamos las limitaciones del anterior plan en la parte de la participación de diversos actores.

Se ha conseguido que sean parte de éste proceso de elaboración del plan, a todos los sectores claves del desarrollo del territorio; empresarios (que nunca habían participado), mujeres, pescadores, agricultores, jóvenes (niños en edad escolar). Asimismo han sido parte de dicho plan diversas instituciones públicas y privadas.

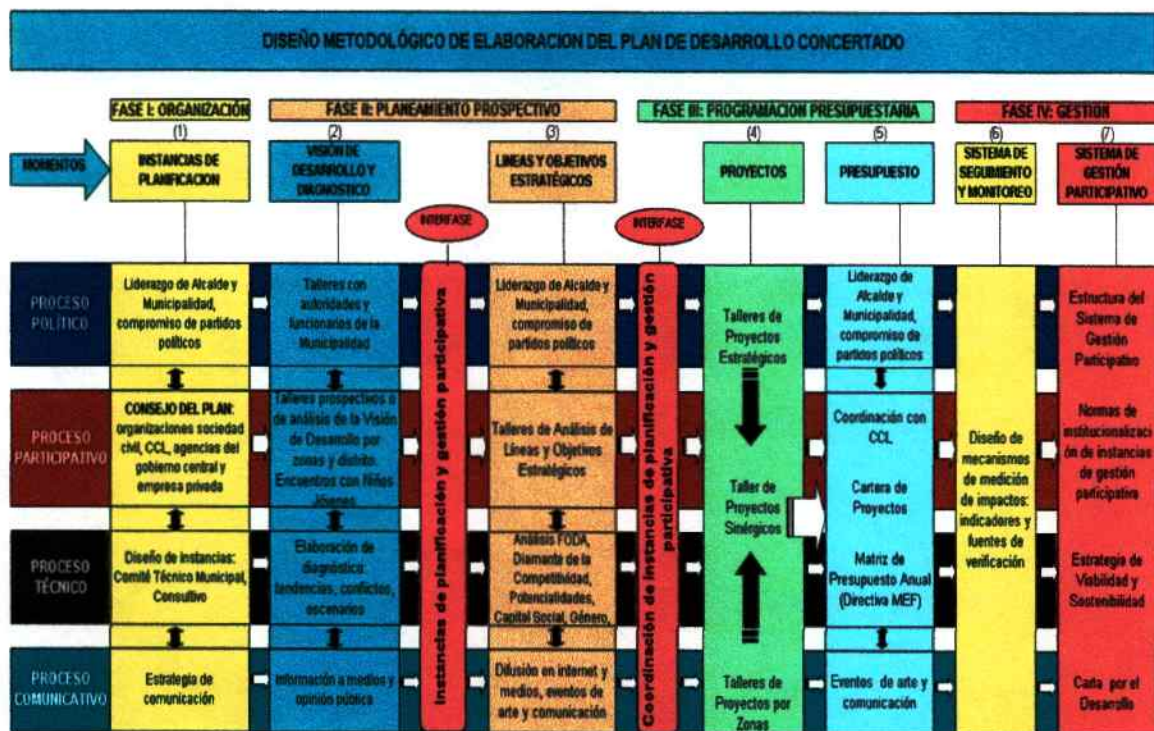
¹ Desde la propuesta de Amrtya Sen, el enfoque de desarrollo humano supera en alcance al de la satisfacción de las necesidades básicas a través de abundantes gastos sociales, su enfoque se define como "expansión de las capacidades de la gente" y se centra en lo que la gente puede hacer.



Sechura Noble y Generosa, Desierto de Riquezas Energéticas y Naturales

Metodología del Proceso de Formulación del Plan Concertado de Desarrollo de Sechura:

Si bien la planificación no es un proceso rígido y unilineal, el proceso de elaboración del Plan Desarrollo Concertado de la Provincia de Sechura ha comprendido las siguientes fases que deben entenderse como procesos consecutivos y no necesariamente en el orden que se presenta:



Fase 1: ORGANIZACIÓN

Momento (1)

En este primer momento se emitió la ordenanza, dando inicio al proceso de planificación y se comprometió a las organizaciones políticas representadas en el concejo municipal a ser parte del mismo. Se hizo partícipe al Concejo de Coordinación Local de la provincia a instancias de la sociedad civil organizada, a entidades del gobierno nacional y regional a ser parte del proceso. Se conformo el equipo técnico municipal multidisciplinario, donde se incluía a la unidad de comunicación.

Para la preparación de los equipos técnicos se realizaron talleres de capacitación sobre todo el proceso de planificación.

Con el auspicio de: REVENUE WATCH INSTITUTE Y LOCAL GOVERNMENT INITIATIVES

THE HISTORY OF THE UNITED STATES

The history of the United States is a complex and multifaceted one, spanning centuries and continents. It is a story of exploration, discovery, and the struggle for freedom and equality. The early years of the nation were marked by the arrival of European settlers and the subsequent years of conflict and war. The American Revolution, the Civil War, and the two World Wars are some of the most significant events in the nation's history. The United States has also been a leader in the development of science, technology, and culture. The country's history is a testament to the resilience and ingenuity of its people.

The United States has a rich and diverse cultural heritage, with influences from many different parts of the world. The country's history is a story of the American dream, of the pursuit of happiness and the better life. The United States has been a beacon of hope and freedom for people around the world. The country's history is a testament to the power of the human spirit and the ability of a nation to overcome adversity and build a better future.



Sechura Noble y Generosa, Desierto de Riquezas Energéticas y Naturales

Fase 2: PLANEAMIENTO PROSPECTIVO

Momento (2)

Corresponde a la elaboración de la Visión de Desarrollo, fue el momento inicial y de mayor importancia de todo el proceso metodológico. En la visión de la provincia se recogieron las aspiraciones, sueños, retos que la gente tenía para el futuro deseable, para luego con base a una confrontación en las tendencias positivas y negativas y el diagnóstico situacional de la realidad presente y de un proceso de recuperar la historia la identidad de la provincia de Sechura "construyendo identidad", se recogen las ideas fuerza que sirvieron para la construcción de la visión de desarrollo. Para este momento se desarrollaron talleres descentralizados en tres distritos que son los siguientes:

Taller 1: Distritos Bellavista y Rinconada de Llicuar

Taller 2: Distritos Bernal y Cristo Nos Valga

Taller 3: Sechura y Vice

Asimismo se realizaron talleres con sectores claves:

Taller con Empresarios Locales

Taller con Organizaciones Sociales de Mujeres

Taller con entidades del gobierno nacional y regional

Taller con organizaciones de desarrollo económico

Momento (3)

El tercer momento correspondió al análisis estratégico cuya finalidad es la identificación de las Líneas y Objetivos Estratégicos. Las líneas estratégicas son los caminos para hacer realidad la visión y los objetivos como los pasos en cada línea estratégica.

Los insumos para este análisis se recogieron de los talleres participativos en la provincia y reuniones con el equipo técnico ampliado.

FASE 3: PROGRAMACIÓN PRESUPUESTARIA

Momento (4)

En el cuarto momento identificamos los programas y proyectos que iban a llevarnos al cumplimiento de nuestros horizontes establecidos en nuestra visión, líneas y objetivos. Los insumos para esta parte se recogieron de los talleres participativos en cada uno de los talleres y reuniones con el equipo técnico ampliado

Momento (5)

Con el auspicio de: REVENUE WATCH INSTITUTE Y LOCAL GOVERNMENT INICIATIVES





Sechura Noble y Generosa, Desierto de Riquezas Energéticas y Naturales

En este momento del proceso de elaboración del Plan de Desarrollo Concertado de la provincia de Sechura se trabajo con el equipo técnico un recuento retrospectivo de lo que había sido la inversión municipal en el periodo de gestión actual, señalando las prioridades que la misma ha tenido. Se trabajo un estimado de los montos que podría tener la municipalidad para los próximos 05 años. Asimismo se trabajaron fichas de proyectos para ser incorporados al plan

FASE 4: GESTIÓN

Momento (6)

Se ha incorporado de manera inicial, indicadores para cada uno de los objetivos identificados dentro del plan de desarrollo concertado, esto se ha realizado dentro de los talleres efectuados con el equipo técnico municipal.

Momento (7)

Gestión del Plan cuya responsabilidad corresponde a la Municipalidad Provincial de Sechura y se define como la institucionalización del proceso de planificación, se inicia a partir de la presentación del plan y continúa con la implementación de los mecanismos de gestión.



Sechura Noble y Generosa, Desierto de Riquezas Energéticas y Naturales

Reseña Histórica de la Provincia² de Sechura

Hay diferentes versiones en el significado del nombre de Sechura. Podemos nombrar a Mariano Felipe Paz en su "Diccionario Geográfico Estadístico del Perú" que afirma como origen la voz aymara "SEKHE" la troja de chuño o maíz, esto lo acepta Germán Leguía y Martínez en el "Diccionario Geográfico de Piura".

Antonio Salinas Maninat al referirse al primer mapa del Perú expresa: Sechura es la castellanización del nombre "Sechurachay" correspondiente al resultado regional.

Otra versión es la unión de dos voces quechuas "sec" y "yurac" o también "sec" y "chuya" que traducida al español quiere decir "cortando algo blanco" que bien puede ser sal o yeso de tanta abundancia en nuestro desierto.

El espacio y territorio sechurano fue poblado desde hace más de 7000 años, conformándose como una gran nación étnica hacia los años 400 a.C., con una cultura propia, ideología y una genuina lengua-dialecto el "Sec". Los lugares donde se han encontrado evidencias más remotas de presencia humana es en Reventazón, en Chorrillos, en Avic, en el Macizo de Illescas, y a lo largo de la playa en el estuario de Virrilá hasta el norte de San Pedro y Muniquilá.

En este territorio los sechuranos desarrollaron una actividad pluri-productiva; fueron y son maestros en la pesquería, conocían a plenitud los cambios de la ecología marina y su influencia en el ritmo biológico de los *Jum* o peces que se exportaban salados a otras provincias. De igual manera que dominaban el mar, o *roro* en lengua sechurana, conocían el desierto y dominaron sus rutas invisibles guiados por las estrellas o *Chup Chup*, y para no perderse en la infinitud del mar enrumbaban sus balsas en dirección contraria a la del Lucero *P aramote*.

Nuestras civilizaciones Chusis e Illescas fueron acosadas por la presencia expansionista de los chimús, moches y posteriormente por el expansionismo de los incas, atraídos por ambición de conquista frente a nuestros pueblos y sus organizaciones que se consolidaban como grandes culturas

² Obtenida de la página web de la Municipalidad Provincial de Sechura



Sechura Noble y Generosa, Desierto de Riquezas Energéticas y Naturales

Fundaciones de Sechura

Sechura tuvo tres fundaciones: la primera se pierde en la noche de los tiempos. Fue el ámbito que por más tiempo ha sido morada de los sechuranos, y prolongó su existencia hasta 1572. Se trata del asiento pre-hispánico que se denomina Sechura la Antigua. La segunda fundación, obra de Bernardino de Loayza, tuvo lugar en el año de 1572, en este asentamiento fueron reducidos los sechuranos de diferentes "pueblos gentiles". Pero este pueblo fue destruido por el maremoto y aluvión de 1728 y, desde entonces, la gente la recuerda como Sechura Vieja. Después de la catástrofe sus pobladores se trasladaron y poblaron el sitio donde en la actualidad se encuentra. Esta es la tercera fundación

Testimonios de fines de fines del siglo pasado sostienen que la primera población de sechuranos estuvo en Punta Aguja.

"La Punta de Aguja fue habitada desde el tiempo inmemorial por los aborígenes del antiguo pueblo de Sechura que fue formado a las orillas del mar y cuando se perdió en 1732 (sic) por efecto de una gran inundación se reunieron las comunidades de Punta de Aguja, Sechura, Muñuela y Muñiquilá, las que llevan el nombre de parcialidades, para deliberar donde debía formarse la nueva Sechura, la que quedó formado donde actualmente existe"

En lo que se refiere a Sechura Vieja, conviene recordar que, después del acto fundacional de la Villa de San Miguel, Francisco Pizarro repartió solares, tierras y de inmediato se procedió a "repartir" a la población nativa, estableciéndose de esta manera las encomiendas.

Al tiempo transcurrido entre el establecimiento de la encomienda en 1532, hasta la presencia de Bernardino de Loayza en 1572, le denominamos Fase Transicional, porque si bien no hubo fundación oficial de centro poblado, se adicionó en la Sechura la Antigua instituciones hispánicas; vale decir la encomienda con su encomendero y construcción de su casa, la misma que fue un elemento intrusito muy evidente

Fundación San Martín de Sechura

En 1572, se produce una nueva cruzada de "Visita y Reducción". En tal ocasión Bernardino de Loayza encontró en la jurisdicción de la actual provincia de Sechura, cinco pueblos principales: Sechura, Nonura, Pisura, Muñuela y Muñiquila, además varios "pueblezuelos". La población de dichos centros poblados estaba dividida en dos



Sechura Noble y Generosa, Desierto de Riquezas Energéticas y Naturales

encomiendas: la primera de Gaspar Troche Buitrago, constituida por una parte de pobladores de Sechura y población de la Muñuela; la segunda de Ruy López, encomienda compuesta con la otra parte de sechuranos, más los pobladores de Nonura, espacio conocido desde 1528 como Punta de Aguja.

Entre los años 1572 y 1573 se fundaron las reducciones de Motupe, Olmos, Copis, Sechura, Catacaos, Colán, Tumbes, Huancabamba, Ayabaca, Frías, Salas.

Conviene detenerse un momento para analizar la razón por la que el pueblo fue fundado cerca del río y dando frente al mar; el hecho sorprende porque los viejos sechuranos tenían memoria de los estragos que causaba el mar y el río en tiempos de El Niño. El pueblo fue erigido en una zona de inundación recurrente. Y sin duda quedaban recuerdos entre los naturales por eso es posible que los principales se opusieran, pero debieron haber otras razones, entre ellas las geopolíticas, que explican el emplazamiento en zona de riesgo.

El nuevo pueblo se llamó San Martín de Sechura, sin embargo el nuevo pueblo o reducción fue ubicado lejos de espacios religiosamente comprometidos como Illescas y Chusis, y se prefirió un lugar llano, casi desértico, sin promontorios líticos y otras señas de la naturaleza, que pudieran recordar a los ancestros, aunque no pudieran evitar el mar y la cercanía del río. Hay que indicar que la geopolítica de entonces era muy diferente de la actual; en 1572 el centro español más importante era Paita.

La nueva ubicación, además de alejar al sechurano del área de recuerdos y revitalizaciones de los primeros progenitores, favorecía a los encomenderos porque los acercaba al puerto de Paita, por el cual se exportaban los productos tributados por los sechuranos, especialmente tollos y sardinas, que eran transportados en balsas a Paita y de allí en barcos a Lima y a otros lugares.

En 1588 Sechura se convirtió en Posta Real, por donde pasaba el correo terrestre Lima Piura y viceversa. También se transportaba sal, cal y el lito o lejía para las tinas jaboneras de Piura y Lambayeque. Y las balsas, llevaban los productos "exportables" a Paita. Esta situación convirtió a Sechura en un pueblo pluriproductivo: con buenos excedentes que se dispendiaban en las fiestas perpetuas.



Sechura Noble y Generosa, Desierto de Riquezas Energéticas y Naturales

Donde Estuvo Ubicado el Pueblo de San Martín de Sechura

Miguel S. Zavala registra la distancia de los puertos, caletas y playas de la costa piurana; al señalar los que se encuentran en Sechura empieza por el puerto de Salinas, "... situado a cinco leguas al sur del pueblo de Sechura...", luego registra el puerto de Sechura.

Zavala indica que el puerto se encuentra a legua y media, esto es de 9 a 10 Km. De la actual Sechura, entre los dos cúchales y Chulliyachi en el centro. Los cúchales son promontorios formados por los restos de conchas consumidas por gente del periodo prehispánico, y sobre ellos no pudo estar ubicado pueblo hispano alguno; así el único sitio disponible es Chulliyachi.

Teodoro Laynes, párroco de Sechura, confirma esta versión al afirmar en 1918 que el pueblo viejo se encontraba ubicado en Sulliyachi : "Aún hoy son visibles las ruinas del templo y casas, en el lugar llamado "Chullaci" caleta de pescadores".

¿Por qué Saturnino Zavala en 1847 no registró el nombre de Chulliyachi y en cambio si registra el de Sechura? ¿Teodoro Laynes habla de las ruinas de Sechura en Chulliyachi? Por lo tanto se puede deducir que el asiento del pueblo de Sechura Vieja está en lo que después se vino a llamar Shulliyachi. Y, si bien, la mayoría de la población emigró después del colapso de 1728, en la caleta quedaron algunas familias o regresaron posteriormente. Con el tiempo, la población creció y se siguió llamando Sechura o Sechura La Vieja.

Pero ¿Cuándo se produjo el cambio de nombre, de Chulliyachi o Chullachi por Sechura? Ese nombre sólo se evidencia como toponimio a fines del siglo pasado; don Julio Eche, que nació en 1909 reconoce como lugar de su nacimiento a Chulliyachi y en 1918 Teodoro Laynes habla de Chullachi y no Chulliyachi. Además en su lista de antropónimos de Sechura tenemos apellidos como Sullichin, Chulli, Sullucha, y en Runa Simi o quechua, Chullarini o Chullani, que según Diego Gonzáles Holguín, en el vocabulario publicado en 1608, significa "escabullirse debajo del agua".

Después de la destrucción en 1728, un pequeño grupo de sechuranos retornó y levantó una capilla, y siguió llamando al pueblo Sechura La Vieja o simplemente Sechura. El topónimo primigenio fue olvidado y a fines del siglo pasado el viejo asiento aparece con el nombre de Chulliyachi, pero nuevamente como en 1728, un maretazo, luego un aluvión, destruyó a ese centro poblado. Por eso en ese lugar bajo las aguas y la arena está Sechura La Vieja y la mitad de Chulliyachi.

1. The first part of the document is a letter from the author to the editor, dated 10/10/1964. The letter is addressed to the Editor of the Journal of the American Medical Association, 535 North Dearborn Street, Chicago, Illinois 60610.

The letter is signed by the author, Dr. J. H. [Name], and is dated 10/10/1964.

The letter is addressed to the Editor of the Journal of the American Medical Association, 535 North Dearborn Street, Chicago, Illinois 60610.

The letter is signed by the author, Dr. J. H. [Name], and is dated 10/10/1964.

The letter is addressed to the Editor of the Journal of the American Medical Association, 535 North Dearborn Street, Chicago, Illinois 60610.

The letter is signed by the author, Dr. J. H. [Name], and is dated 10/10/1964.

The letter is addressed to the Editor of the Journal of the American Medical Association, 535 North Dearborn Street, Chicago, Illinois 60610.

The letter is signed by the author, Dr. J. H. [Name], and is dated 10/10/1964.

The letter is addressed to the Editor of the Journal of the American Medical Association, 535 North Dearborn Street, Chicago, Illinois 60610.

The letter is signed by the author, Dr. J. H. [Name], and is dated 10/10/1964.

The letter is addressed to the Editor of the Journal of the American Medical Association, 535 North Dearborn Street, Chicago, Illinois 60610.

The letter is signed by the author, Dr. J. H. [Name], and is dated 10/10/1964.

The letter is addressed to the Editor of the Journal of the American Medical Association, 535 North Dearborn Street, Chicago, Illinois 60610.

The letter is signed by the author, Dr. J. H. [Name], and is dated 10/10/1964.

The letter is addressed to the Editor of the Journal of the American Medical Association, 535 North Dearborn Street, Chicago, Illinois 60610.

The letter is signed by the author, Dr. J. H. [Name], and is dated 10/10/1964.

The letter is addressed to the Editor of the Journal of the American Medical Association, 535 North Dearborn Street, Chicago, Illinois 60610.

The letter is signed by the author, Dr. J. H. [Name], and is dated 10/10/1964.

The letter is addressed to the Editor of the Journal of the American Medical Association, 535 North Dearborn Street, Chicago, Illinois 60610.

The letter is signed by the author, Dr. J. H. [Name], and is dated 10/10/1964.

The letter is addressed to the Editor of the Journal of the American Medical Association, 535 North Dearborn Street, Chicago, Illinois 60610.



Sechura Noble y Generosa, Desierto de Riquezas Energéticas y Naturales

La Provisión toledana indica que habiéndose escogido el lugar y determinado el número de “pueblos viejos” que debían de converger al nuevo pueblo o reducción :

“Daréis orden de trazar los dichos pueblos con sus calles y cuadras anchas y derechas, dejando el hueco o plaza y sitio para la iglesia, sino la hubiere y para casa de sacerdotes, solar para casa de comunidad, y cabildo y juzgado de los alcaldes de que a de haber, y cárcel con aposento para el carcelero”

Sin duda ese plano sirvió de pauta para la fundación de las reducciones toledanas, pero Chulliyachi tenía las “cuadras alargadas”, esto es reticulares y si Chulliyachi se levantó sobre los escombros de Sechura, es posible que continuara con el diseño de Sechura la Vieja.

En 1645, la gente ya se había amoldado a la configuración ortogonal o simétrica, asimismo había adecuado muchos usos y costumbres como el culto a los muertos en el atrio o bajo las capillas.

El 30 de mayo de 1580, poco antes de concluir su gobierno Francisco de Toledo, reiteraba mediante una provisión mucho más coercitiva su política de reducción de pueblos, es posible que estas normas obedezcan, además de la intolerancia que sentía el indígena de negarse a abandonar su pueblo viejo, a la gran alteración natural que se produjo a partir del Niño de 1578, al más fuerte de toda esa centuria; fenómeno que condicionó grandes desplazamientos poblacionales. Este “diluvio” también afectó algunos pueblos de Piura, especialmente San Martín de Sechura, ubicado en una zona inundable, hecho que obligó a los pobladores a regresar a las partes altas de Illescas. Pero Francisco de Toledo insistió en su política de reducción de pueblos para facilitar la conversión; por eso, pese al refunfuño de doña Isabel y sus principales, tuvieron que regresar a la reducción y acomodarse en su nueva casa, pues el no hacerlo significaba la pérdida del cacicazgo y otros castigos. De allí que, con sincretismos o muchas veces con rechazos xenófobos, en el pueblo siguió la vida durante cincuenta y seis años.

La segunda fase se desarrolla en forma muy lenta y espaciada desde mediados del siglo XVIII hasta mediados del siglo XX, mejor dicho, hasta 1960. El crecimiento se dio tanto al este como al oeste. En los años 30 del presente siglo el casquete urbano era más ancho que largo, y el crecimiento hacia el sur fue casi nulo. El síndico Chunga Temoche afirmó que: “... al respaldo de la iglesia hay muchos solares vacantes que debe darse a algunos indígenas...” con la condición que edificaran sus casas, evitando así la arena que avanzaba hacia el templo.





Sechura Noble y Generosa, Desierto de Riquezas Energéticas y Naturales

En la parte norte los vecinos respetaron las locuras del río y solo pusieron pocas casas en lo que hoy es la Avenida Eguiguren.

Respecto a la ubicación del camal y la pescadería, desde las primeras fundaciones hispánicas, por ley, tenían que estar cerca o junto al río para evitar las miasmas y pestilencias. La plaza de armas servía de mercado, por eso que antes se decía: “vamos hacer la plaza” o “vamos a la plaza”, por decir, “vamos al mercado”. A fines del siglo pasado comienza a establecerse un lugar determinado, lejos de la iglesia por el expendio de productos.

El pueblo, luego villa y después ciudad, creció hacia el oeste y no se extendió más porque lo impidió una quebrada.

La tercera fase se hace patente en la década del sesenta, con un crecimiento de norte a sur este, y también hacia el oeste. Este es un lapso muy dinámico de tal manera que ha experimentado un gran crecimiento. La extensión territorial del casquete urbano en los últimos años se ha triplicado.

Al inicio de la historia de la ciudad de San Martín de Sechura vimos a una sociedad dividida en castas “los indios y los españoles”. Existían normas coercitivas que obligaban a vivir dentro de esquemas rígidos. Sechura como los demás pueblos del Perú y de América, supo enfrentar esa situación, no desmayaron y persistieron en sus usos y costumbres, allí en sus casas rectangulares manteniendo su identidad por casi tres siglos.

Ahora, en el tercer milenio, la planta de la ciudad presenta tres aspectos: uno, asimétrico, que es la parte antigua (y debe hacerse los estudios correspondientes para su conservación), irregularidad que le da un viso especial que se debe conservar, muchas ciudades antiguas han sabido mantener sus casquetes primigenios; la otra parte es armónica, simétrica aunque sin el andén natural que tiene la primera y que ha evitado a través de los años que las arenas penetraran a las viviendas, o los estancamientos de agua durante los Niños; por eso en la parte nueva de la ciudad se tiene que estudiar declives y evitar peligros futuros en tiempos de alteración ambiental y calamidades.

1. The first part of the document is a list of names and addresses.



2. The second part of the document is a list of names and addresses.

3. The third part of the document is a list of names and addresses.

4. The fourth part of the document is a list of names and addresses.

5. The fifth part of the document is a list of names and addresses.

6. The sixth part of the document is a list of names and addresses.

7. The seventh part of the document is a list of names and addresses.



Sechura Noble y Generosa, Desierto de Riquezas Energéticas y Naturales

PRIMERA PARTE: DIAGNÓSTICO

Información General de la Provincia

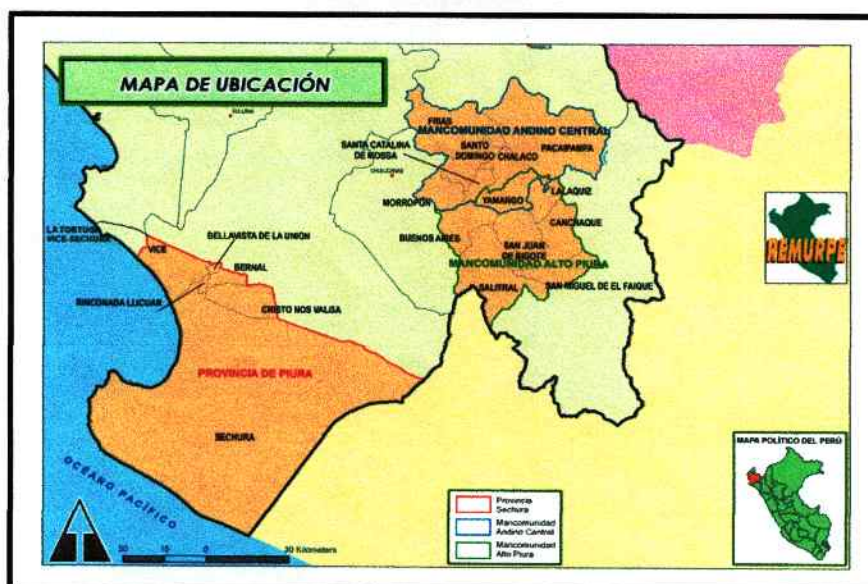
La provincia de Sechura se encuentra situada en la costa norte del Perú, aproximadamente a 50 kilómetros de la ciudad de Piura, su territorio tiene una extensión de 6,369.93 Km², que equivale al 24.6% del departamento de Piura.

Tiene los siguientes límites:

- Por el Noroeste: Provincia de Paita y distritos de La Unión, Tallán y Catacaos, éstos últimos de la provincia de Piura
- Por el Este y Sureste: con el departamento de Lambayeque.
- Por el Sur, Suroeste y Oeste: con el Océano Pacífico.

A la provincia de Sechura se accede por la Panamericana Norte hasta el cruce Catacaos - Castilla, ingresando luego por la carretera nacional Piura- Sechura de una longitud de 55Km. hasta la capital provincial. La otra carretera nacional que llega a la provincia de Sechura es un desvío de la Panamericana Norte a Bayóvar- Bappo, la cual es una vía asfaltada, que es transitada por vehículos pesados que van hacia el puerto de Bayóvar, la cual se encuentra deteriorada por el paso de estas unidades y, por la falta de mantenimiento periódico.

GRAFICO N° 01
MAPA DE UBICACIÓN



1950-1951

MEMORANDUM

TO: [Illegible]

FROM: [Illegible]

SUBJECT: [Illegible]

[Illegible body text]

[Illegible text in box]

[Illegible text]

[Illegible text]

[Illegible text]

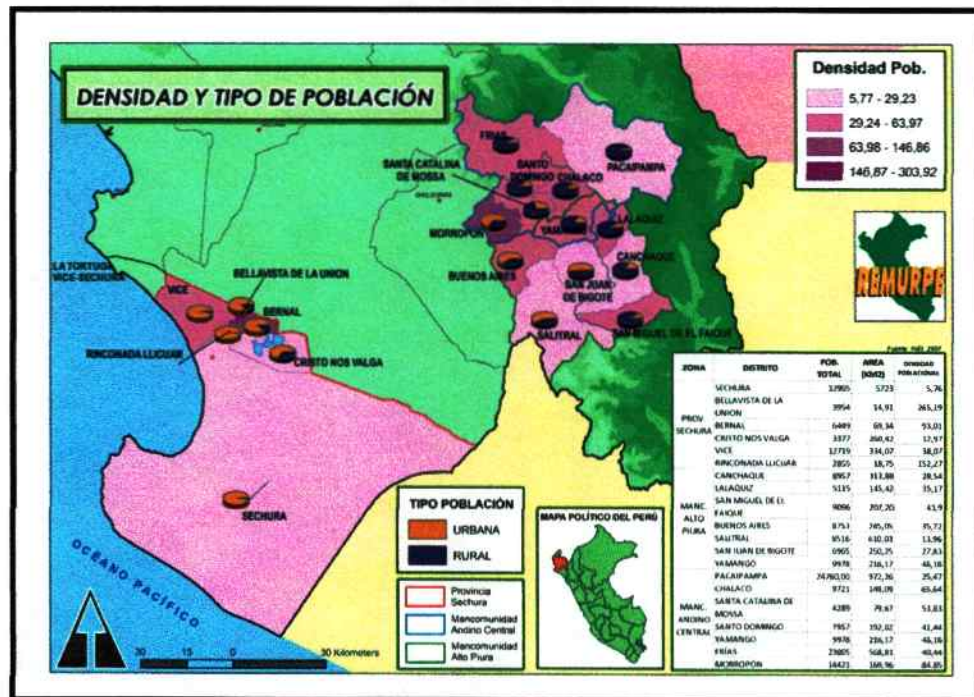


Sechura Noble y Generosa, Desierto de Riquezas Energéticas y Naturales

Los distritos que integran la provincia son:

- Sechura, con una densidad poblacional de 5.76
- Bellavista, con una densidad poblacional de 265.19
- Bernal, con una densidad poblacional de 93.01
- Cristo Nos Valga, con una densidad poblacional de 12.97
- Vice, con una densidad poblacional de 38.07
- Rinconada de Llicuar, con una densidad poblacional de 152.27

GRAFICO N° 02
DENSIDAD Y TIPO DE POBLACIÓN



La mayoría de los distritos tienen como fecha de creación al siglo XX, la ciudad de Sechura tiene como fecha de creación al inicio de la independencia.

Los distritos de mayor extensión geográfica son la ciudad de Sechura, seguido de Vice, seguido de Cristo Nos Valga



Sechura Noble y Generosa, Desierto de Riquezas Energéticas y Naturales

CUADRO N° 01

Datos Generales de la Provincia de Sechura

Datos generales de la Provincia de Sechura				
Distrito	Ley de creación	Extensión Km2	% de la provincia	Altitud
Sechura	Época de Independencia	5711.25	89,65	11
Vice	15/06/1920	324.62	5,10	15
Bernal	20/09/1921	67.64	1,06	16
Bellavista	29/01/1965	13.01	0,20	13
Rinconada Llicuar	19/02/1965	19.44	0,31	10
Cristo Nos Valga	19/02/1965	234.37	3,68	9

Fuente: Fuente: Instituto Nacional de Estadística

La provincia de Sechura cuenta con noventa y nueve (99) centro poblados - CP, el distrito de Sechura es la que tiene la mayor cantidad, con cuarenta y dos CP, seguido del distrito de Vice con dieciocho (18) y Bernal con dieciséis (16). La mayoría de los centros poblados están ubicados en espacios rurales.

CUADRO N° 02

Centros Poblados de la Provincia de Sechura

Categoría	Total	Distrito					
		Sechura	Bellavista La Union	Bernal	Cristo Nos Valga	Rinconada Llicuar	Vice
Total	99	42	9	16	7	7	18
Ciudad	1	1					
Pueblo Joven	15	12		1		1	1
Urbanización	0						
Pueblo	18	5	2	6	3	1	1
Caserío	38	21	2	1	3		11
Anexo	15		3	6	1	4	1
Villa	2			1			1
Unidad Agropecuaria	8	3	1	1			3
Cooperativa Agraria de Producción	2		1			1	
Conjunto Habitacional	0						
Barrio o Cuartel	0						

Fuente: NEI Censos Nacionales IX de Población y IV de vivienda de 1993. Trabajo de campo de Equipo Consultor. Noviembre 2005.

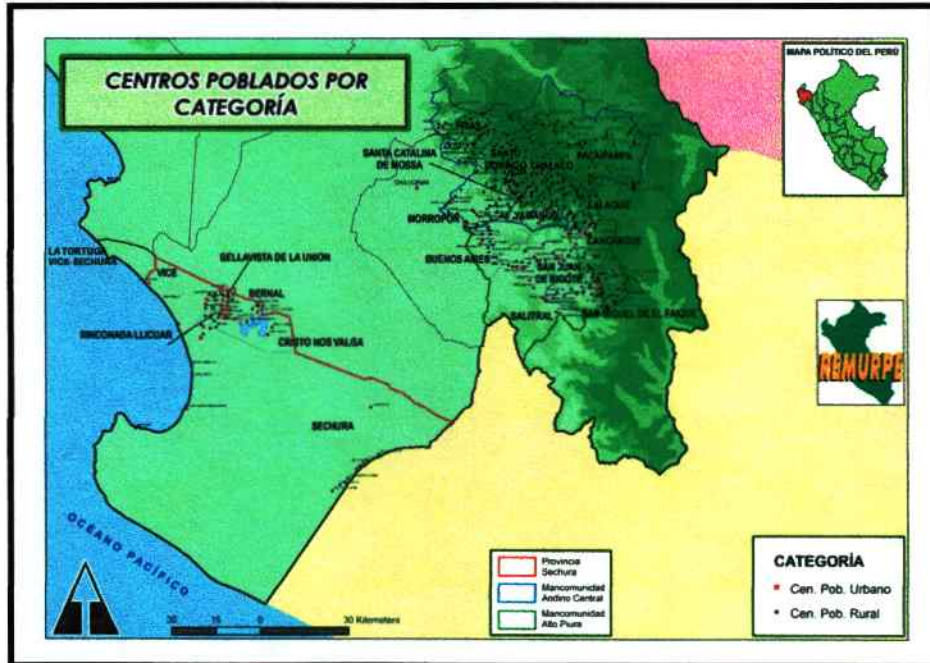
Como se ve en el gráfico N° 03, la mayoría de los centros poblados se encuentra en la zona central de la provincia, principalmente en los perímetros del distrito de Sechura.

Con el auspicio de: **REVENUE WATCH INSTITUTE Y LOCAL GOVERNMENT INICIATIVES**



Sechura Noble y Generosa, Desierto de Riquezas Energéticas y Naturales

GRAFICO N° 03
CENTROS POBLADOS EN LA PROVINCIA

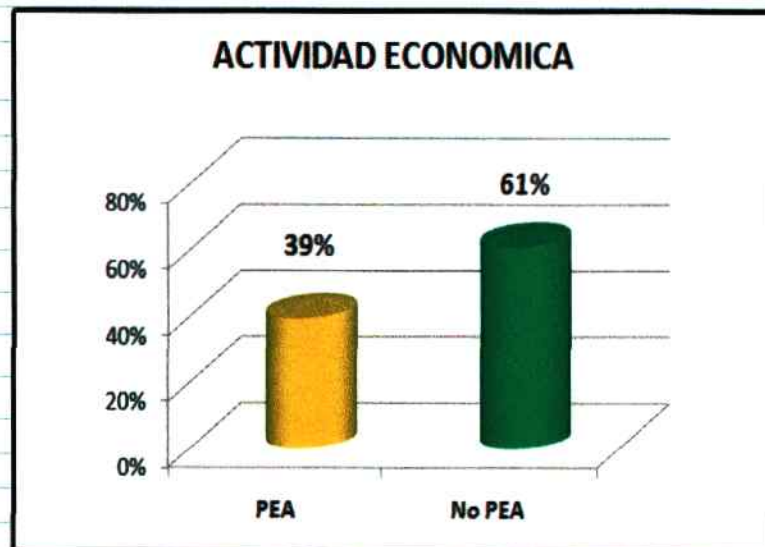



I. LA PRODUCCIÓN Y EL EMPLEO EN LA PROVINCIA

La Población económicamente activa – PEA de la Provincia de Sechura la componen veinte mil cuatrocientos veinticuatro (20, 424), personas, que representa a un poco más del 39% de la población mayor de seis (06) años. De esta población económicamente activa 19 445 personas se encuentran en condición de ocupadas

CUADRO N° 03

Actividad Económica - PEA





100
200
300
400





Sechura Noble y Generosa, Desierto de Riquezas Energéticas y Naturales

y 979 están desocupadas.

El 58% de la PEA provincial corresponde al distrito capital (Sechura), el distrito de Vice es el segundo en importancia, con un 12% de la PEA.

Como en todo el país existe una inequidad de género en el acceso a la PEA

Más del 70% de la PEA ocupada de la provincia son hombres, siendo las mujeres consideradas con menos del 30%. La ciudad de Sechura tiene el más alto índice de mujeres incorporadas a la PEA con un poco más de 3000 personas.

**GRAFICO N° 04
PEA OCUPADA POR SEXO**



Casi la mitad de la PEA ocupada mayor de 14 años tiene como actividad principal al sector Agropecuario y la Pesca

Un poco más del 22% de la PEA ocupada mayor de 14 años tiene como actividad económica principal a la agricultura y ganadería. Asimismo un poco más del 20% se

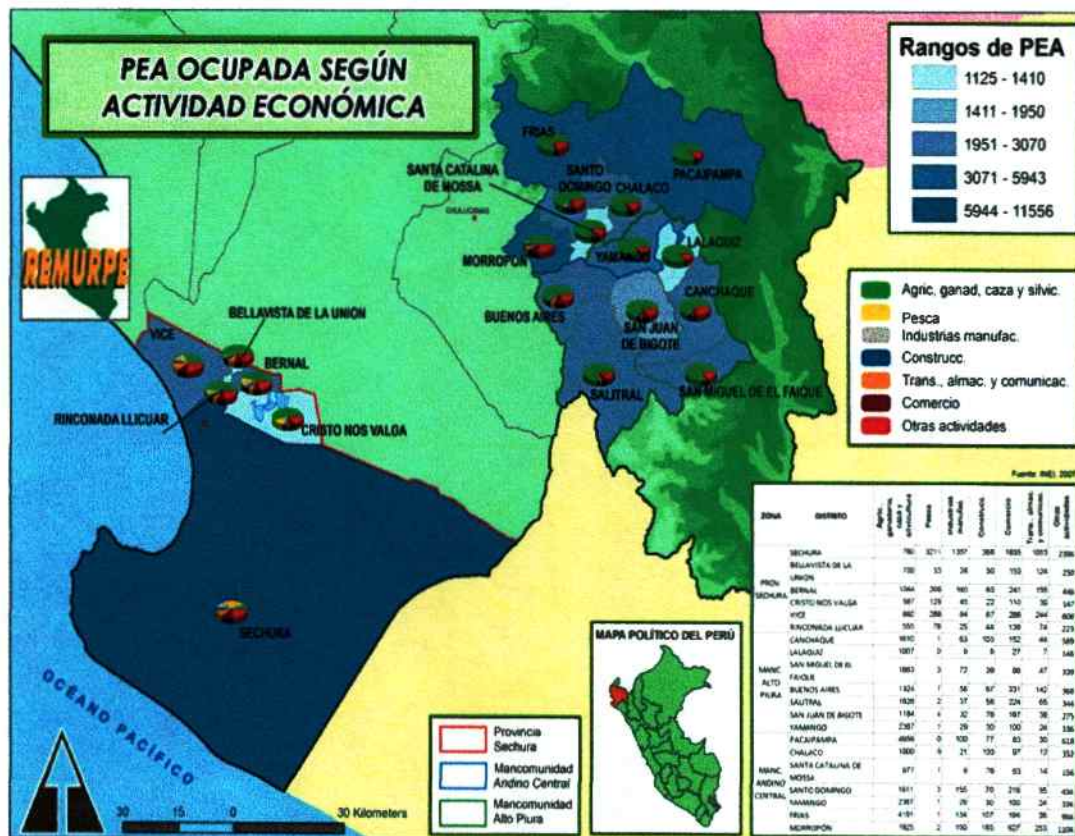
Con el auspicio de: REVENUE WATCH INSTITUTE Y LOCAL GOVERNMENT INITIATIVES



Sechura Noble y Generosa, Desierto de Riquezas Energéticas y Naturales

dedica a la pesca. Un 9% son trabajadores orientados a actividades manufactureras, la mayoría son obreros.

GRÁFICO N° 05
PEA OCUPADA SEGÚN ACTIVIDAD ECONÓMICA



LA PESCA EN LA PROVINCIA DE SECHURA

Sechura territorio preponderantemente pesquero

Siendo Sechura el distrito más poblado de la Provincia, también se constata que la mayor proporción de su PEA se ocupa en la pesca, lo que hace de la provincia un territorio preponderantemente pesquero. En base a esta dotación de recursos naturales y su captura es que se han desarrollado las mayores estructuras (infraestructura) y capacidades de su población.

Con el auspicio de: REVENUE WATCH INSTITUTE Y LOCAL GOVERNMENT INICIATIVES



1991 - 1995

1996 - 2000

2001 - 2005

2006 - 2010

2011 - 2015

2016 - 2020

2021 - 2025

2026 - 2030

2031 - 2035

2036 - 2040

2041 - 2045

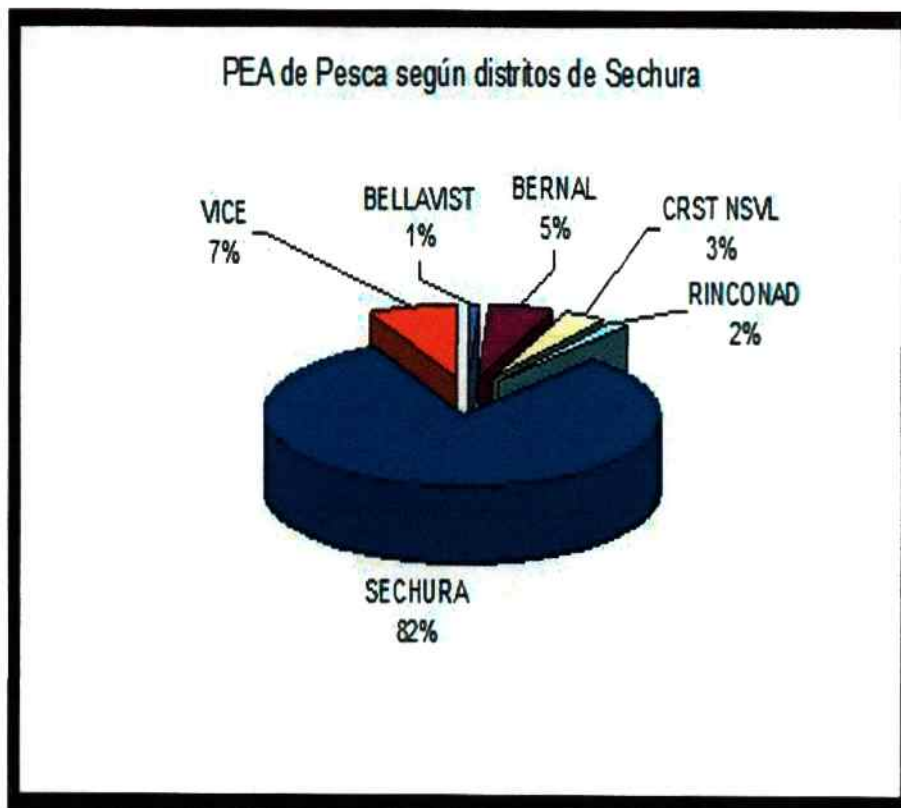
2046 - 2050



Sechura Noble y Generosa, Desierto de Riquezas Energéticas y Naturales

Actualmente la Alcaldía del Gobierno Provincial de Sechura es expresión de los intereses del sector pesquero, especialmente de la pequeña actividad pesquera artesanal y maricultora que pugna por posicionarse como sector conductor y organizador de la economía de la provincia. Indicador actual de ello es la creciente actividad maricultora y su articulación a mercados de exportación que a su vez exigen nuevos estándares de calidad de los productos ofertados como la concha de abanico, ante lo cual se requiere una importante incidencia en la innovación tecnológica e institucional.

GRÁFICO N° 06
PEA PESCA A NIVEL DISTRITAL



El vigor de la Pesca en Sechura se basa en las ventajas de oportunidad con las que cuenta

Su **capital natural**; sustentado en su riqueza hidrobiológica, según la cual el 47% de la producción pesquera de Piura proviene de la bahía de Sechura, y de otra parte; es el segundo centro productor de semilla de conchas de abanico para la exportación. Mercado

Con el auspicio de: REVENUE WATCH INSTITUTE Y LOCAL GOVERNMENT INICIATIVES





Sechura Noble y Generosa, Desierto de Riquezas Energéticas y Naturales

que está en activa expansión del cual participa Sechura, especialmente en el mercado orgánico certificado.

En ambos casos, se trata de riqueza de biodiversidad, como consecuencia de ser la zona del encuentro de dos

grandes corrientes marinas: La corriente fría del mar peruano y la corriente tropical del norte El Niño. Condición ambiental que genera una abundancia relativa superior de la biomasa hidrobiológica, y particularmente mayor en la fauna bentónica a la que se vincula la creciente actividad



económica de la maricultura que involucra aproximadamente a 12,000 familias que dependen de la crianza y recolección de conchas de abanico.

Las condiciones de mezcla de masas de agua y de distribución de sedimentos probablemente expliquen los valores relativamente elevados de la biomasa y la diversidad en relación a otras bahías del litoral - Comparación con otras bahías del litoral peruano.

Según la investigación de Yupanqui (2007)³ a diferencia de otras bahías de similar profundidad, la ensenada de Sechura está ubicada en la zona de convergencia de aguas frías de la Corriente Costera Peruana (CCP) y de aguas cálidas ecuatoriales superficiales. Además se caracteriza por mostrar una distribución de sedimentos heterogénea, con predominancia de arena, arena limosa y limo arenoso. Estas condiciones de mezcla de masas de agua y de distribución de sedimentos probablemente expliquen los valores relativamente elevados de la biomasa y la diversidad en relación a otras bahías del litoral como Paita (05° S), Ancón (11° S), Chancay (11° S), Independencia (15° S) e Ilo (17° S) (cuyos valores fueron uniformados a ind.m2 y

³ Williams Yupanqui, Luis Quipúzcoa, Robert Marquina, Federico Velazco, Edgardo Enríquez, Dimitri Gutiérrez. 2007. Composición y distribución del macrobentos en la Ensenada de Sechura, Piura, Perú. *Rev. peru. biol.* **14(1)**: 075- 085



Sechura Noble y Generosa, Desierto de Riquezas Energéticas y Naturales

bitios.ind-1 Logn en la Tabla 6). En términos de biomasa, convertida a unidades de peso seco libre de ceniza, los valores obtenidos en el presente estudio (0,06—126,81 g.m⁻²) tienden a superar en un orden de magnitud a los de las bahías de la costa centro (Ancón y Chancay) y sur (Independencia e Ilo), aunque son comparables a los valores de biomasa en la bahía de Paita (L. Quipúzcoa com. pers.). En densidad, los valores alcanzados se encuentran aproximadamente en el mismo rango reportado para la bahía de Paita a profundidades someras e intermedias, mientras que los valores máximos alcanzados son inferiores en un factor de al menos 100% respecto a las bahías del sur (Tarazona et al. 1990; L. Quipúzcoa com. pers.). Finalmente, aunque en periodos diferentes las comunidades de Sechura presentan un rango de riqueza y de diversidad H' mayor que el resto de las bahías de la costa y especialmente aquellas de la costa central (Tabla 6).

Con excepción de Ancón, los taxa dominantes encontrados en el presente estudio tienen en común con otras bahías a poliquetos de las familias Capitellidae o Spionidae (Tabla 6). Estos organismos suelen tener un comportamiento depositívoro subsuperficial o depositívoro superficial, respectivamente (Wheatcroft et al., 1994; Gutiérrez, 2000).

La pesca (y maricultura) generan alta demanda de mano de obra

Su **capital físico**; que aunque se encuentra en condiciones subóptimas, dinamiza la actividad económica de aproximadamente 3,000 personas dedicadas directamente a la pesca y la maricultura.

Su **capital humano**; En torno a esta actividad se han desarrollado diversos métodos y procedimientos de pesca y captura que constituyen tecnologías a desarrollar para incrementar la competitividad de esta actividad muy promisoría para la innovación nacional, ya que la maricultura está vinculada a la gastronomía de alta calidad como parte del turismo nacional y regional.

La existencia de organizaciones sociales de pescadores constituye una base para la organización de las demandas tecnológicas para el incremento de la competitividad actual, pero también como sujetos de oferta de nuevos productos o de la mejora de los actuales productos ofrecidos.

Se ha logrado articular el conocimiento con las labores de pesca

1950

1951

1952

1953

1954



Sechura Noble y Generosa, Desierto de Riquezas Energéticas y Naturales

La utilización de once tipos de arte de pesca implica un gran conocimiento acumulado como tecnología de extracción que requiere ser mejorada para incrementar su competitividad ante lo cual se cuenta con dos institutos tecnológicos vinculados a esta actividad desde los cuales se puede responder a los desafíos del conocimiento que demanda la competitividad. Asimismo la municipalidad viene desarrollando talleres de desarrollo de capacidades sobre dichos temas

Ante ello, se hace importante para aprovechar nuevas oportunidades y desarrollar innovaciones que incrementen la competitividad, impulsar la capacitación por competencias que demanden los diferentes artes que requieran mejor la calidad y productividad del producto que ofertan

El puerto de Sechura es un importante abastecedor del mercado hidrobiológico, pero, que ha venido reduciendo su importancia en el mercado nacional (de 7.52% a 5.06%)

Sechura, a lo largo de los años ha venido disminuyendo su rol de ser uno de los principales abastecedores del mercado hidrobiológico de nivel nacional. Hasta los años 90 un poco más del 7% de los que se producía en el país, era generado en Sechura, hoy estos promedios han descendido y se tiene que para el año 2005 estos porcentajes son de 5%. Pero el principal descenso se encuentra en la pesca para consumo directo, donde Sechura representaba un poco más de 23% a nivel nacional, siendo al año 2003 tan sólo un poco menos del 4%. El único sector que ha mantenido regularmente su presencia es para el denominado consumo indirecto (harina y aceite de pescado).

CUADRO N° 03

Desembarque de Productos Hidrobiológicos de la Provincia de Sechura

Comportamiento del Desembarque de Productos Hidrobiológicos en Sechura

Destino/periodo	Sechura 1993-1974 Toneladas	Sechura 1988-1992 Toneladas	Nacional 1988-1992 Toneladas	% Sechura respecto a Perú 1988-1992	Sechura 1999-2003 Toneladas	Nacional 1999-2003 Toneladas	% Sechura respecto a Perú 1999-2003
Consumo Directo	151.33	148.6	621	23.93	26.625	672.956	3.96
Fresco	69.324	7.233	227	3.19	14.16	310.023	4.57
Congelado	940	0	183	0,00	7.13	164.213	4.34
Conservas	2.789	139.467	190	73.40	2.781	166.315	1.67
Curado	78.278	1.9	21	9.05	2.555	32.405	7.88
Consumo Indirecto (harina y aceite de pescado)	0	350	6.010.000	5.82	396.086	7.602.452	5.16
Total	151.33	488.6	6.631.000	7.52	422.711	8.355.408	5.06

Fuente: Dirección Regional de Pesquería para Sechura. PRODUCE-Pesquería para cifras nacionales.



Sechura Noble y Generosa, Desierto de Riquezas Energéticas y Naturales

EL SECTOR AGROPECUARIO EN LA PROVINCIA DE SECHURA

Las actividades agropecuarias respecto a los distritos y PEA, tenemos que Bernal tiene un 24% de su PEA en dicha actividad, seguida de Sechura con 18%.

El sector agropecuario muestra una tendencia negativa en cuanto a su proceso de diversificación, influenciado especialmente por el deterioro de la demanda de algodón nacional ("pimna") que han conducido a la casi desaparición actual de su siembra. Sin embargo; junto al arroz como producto rentable y demanda nacional que se encuentra en permanente ascenso, surgen nuevas opciones potenciales como el frijol y otras leguminosas de alta demanda por los mercados de exportación, además de las cebollas, soya, tomate y ajíes de exportación que encuentran en las condiciones ambientales de Sechura condiciones favorables para su producción, como lo muestran los registros de siembra en los distintos distritos de la provincia.


GRÁFICO N° 07
PEA AGROPECUARIA A NIVEL DISTRITAL



La ganadería de la provincia; se encuentra representada por el hato caprino y ello a las actividades de uso y manejo del bosque seco que practican las familias que lo habitan, que especialmente requieren una nueva articulación al mercado de los productos derivados con alto valor de este tipo de ganado. Vinculado a ello, se encuentra la apicultura cuyo producto principal (miel) y derivados tienen alta demanda en los circuitos

Faint, illegible text at the top of the page, possibly a header or introductory paragraph.

A line of faint text, possibly a section header or a separator line.



Faint, illegible text at the bottom of the page, possibly a footer or concluding paragraph.





Sechura Noble y Generosa, Desierto de Riquezas Energéticas y Naturales

de comercialización que se han generado en Lambayeque tanto para el mercado de exportación como nacional que tienen demandas insatisfechas por la oferta regional

Disminución de la producción de Algodón

Hasta el año 1992, la Provincia de Sechura era uno de los principales productores de algodón del Perú, con una participación de un poco más del 10%. A inicios de los 2000 comienza una reconversión de cultivos, principalmente hacia el arroz, maíz y otros productos; desechando la producción de algodón.

Hay que recordar además que el distrito de Bernal integrante de la provincia de Sechura es uno de los mas grandes productores de algodón y el de mejor calidad del mercado peruano, pero debido al bajo precio, muchos de los agricultores han reconvertido sus cultivos hacia otros de mayor "ganancia".

En el Cuadro N° 04 vemos como se ha ido reduciendo el nivel de importancia de la provincia de Sechura a nivel de producción de algodón, pasando de un poco mas del 10% a nivel nacional en el año 1992 a un poco más del 5% a fines del 2005.

CUADRO N° 04
Producción Agrícola y su Participación en el PBI Nacional

Producto	Promedio anual 1991-1992			Promedio anual 2000-2005		
	Sechura	Nacional	% de participación	Sechura	Nacional	% Sechura/Nac.
	(toneladas)	(toneladas)		(toneladas)	(toneladas)	
Algodón	11,400	107,900.00	10.57	7,556	137,675	5.49
Arroz	17,900	827,500.00	2.16	24,510	2,026,225	1.21
Maiz	500	385,900.00	0.13	2,370	1,285,925	0.18
Total	29,800	1,321,300.00	12.86	34,436	3,449,825	6.88

Fuente: datos de Sechura 1991-1992 Dirección Regional de Piura. Para 2000-2005 Portal Agrario Ministerio de Agricultura.

Para datos nacionales: Banco Central de Reserva del Perú. Memorias 1993 y 2004

También podemos visualizar, que no sólo hay una baja en el algodón dentro de la participación del PBI Nacional, sino que también de otro cultivo importante como el arroz, que paso de 2.16% del 92 a ser solamente el 1.21% en el año 2005

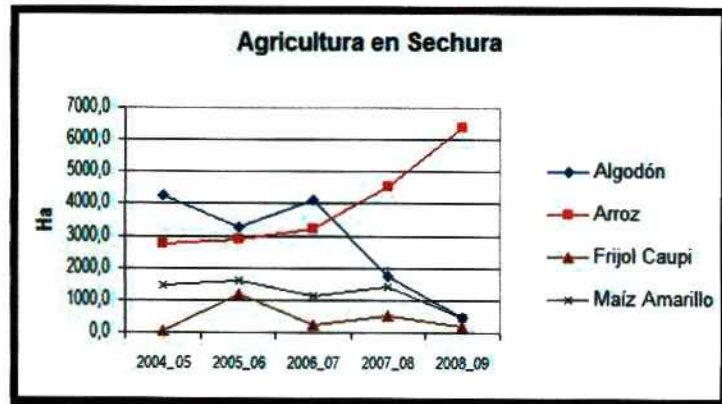




Sechura Noble y Generosa, Desierto de Riquezas Energéticas y Naturales

El arroz es ahora el cultivo más importante de los agricultores sechuranos

Hasta el año 2005, con respecto a la importancia de los cultivos en la provincia de Sechura, tenemos que el arroz tiene una participación del 75.52%, el algodón 13.44% y maíz amarillo duro 10.57%, cada uno respecto a la producción total. Desde los años 2004 para adelante existe otro cultivo que viene subiendo su participación, que es el frijol denominado caupi.



Hay una disminución del cultivo del algodón, pero Sechura sigue manteniendo el liderazgo en la Región Piura

En el cuadro inferior podemos apreciar cómo han ido evolucionando del 2004 al 2009, los principales cultivos en la provincia y lo que podemos decir es que el algodón mantiene su caída a nivel provincial y cómo el arroz ha ido en un proceso continuo de crecimiento. El maíz amarillo y el frijol caupi han tenido una disminución importante en el año 2009; pasando el maíz de un promedio de 1000 toneladas desde el 2004-2008 a menos de 500 toneladas el 2009.

CUADRO N° 05

Evolución de los Principales Cultivos

DISTRITO	Evolución de los principales cultivos en la provincia de Sechura																			
	Algodón					Arroz					Frijol Caupi					Maíz Amarillo Duro				
	2004_05	2005_06	2006_07	2007_08	2008_09	2004_05	2005_06	2006_07	2007_08	2008_09	2004_05	2005_06	2006_07	2007_08	2008_09	2004_05	2005_06	2006_07	2007_08	2008_09
Sechura	953,00	800,00	260,00	150,00	172,00	709,00	595,00	427,00	120,00	679,00	28,00	177,00	11,00	40,00	39,00	251,00	298,00	127,00	90,00	92,00
Bellavista	509,00	380,00	327,00	405,00	28,00	457,00	398,00	197,00	997,00	923,00	5,00	346,00	119,00	118,00	23,00	166,00	181,00	240,00	347,00	33,00
Bernal	1492,00	860,00	1480,00	410,00	50,00	617,00	727,00	870,00	909,00	1736,00	16,00	263,00	31,00	157,00	30,00	492,00	469,00	208,00	341,00	172,00
Cristo Nsvig	84,00	252,00	238,00	25,00	35,00	225,00	365,00	431,00	480,00	285,00	0,00	51,00	12,00	30,00	30,00	102,00	90,00	118,00	143,00	30,00
Vice	467,00	431,00	1459,00	669,00	140,00	296,00	341,00	866,00	1258,00	1689,00	4,00	226,00	60,00	168,00	38,00	176,00	345,00	245,00	328,00	61,00
Rinconada	775,00	527,00	362,00	70,00	47,00	459,00	468,00	433,00	770,00	1062,00	7,00	117,00	22,00	21,00	31,00	289,00	215,00	179,00	149,00	63,00
Total	4280,0	3250,0	4126,0	1729,0	472,0	2763,0	2894,0	3224,0	4534,0	6374,0	60,0	1180,0	255,0	534,0	191,0	1476,0	1598,0	1117,0	1398,0	451,0

Fuente: Dirección de Información Agraria - Ministerio de Agricultura PIURA

Pero a pesar de la disminución del cultivo de algodón, Sechura mantiene el liderazgo en Piura de cadenas productoras de dicho producto, incrementándose la producción en

Con el auspicio de: REVENUE WATCH INSTITUTE Y LOCAL GOVERNMENT INICIATIVES

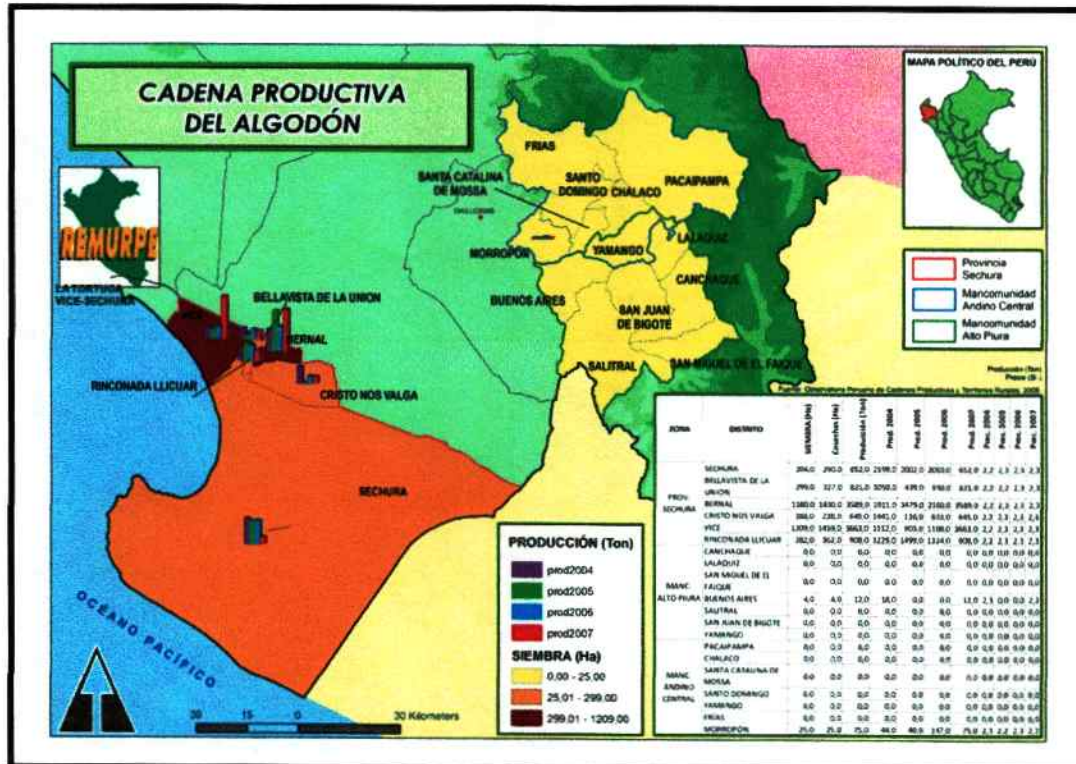




Sechura Noble y Generosa, Desierto de Riquezas Energéticas y Naturales

algunos distritos de la provincia (principalmente en Vice), como se ve en el siguiente grafico.

GRÁFICO N° 09
CADENA PRODUCTIVA DEL AGODÓN



El cultivo del arroz ocasiona la salinización de las tierras y utiliza el agua que hace mucha falta en Sechura

Los mismos agricultores⁴ señalan que se desperdicia mucha agua y ocasiona la salinización del suelo la siembra de arroz en zona desértica como es la provincia de Sechura. Pero esto va mas allá, pues también es un grave problema las malas prácticas de riego, la falta de sistemas de drenaje y el bajo precio del agua de riego. La salinización se agudiza por la falta de limpieza de drenajes y la utilización indiscriminada de fertilizantes químicos.

El Arroz es uno de los cultivos en mayor proceso de crecimiento


⁴ Taller con agricultores para elaboración del Plan de Desarrollo Concertado

1948

10

1948

10



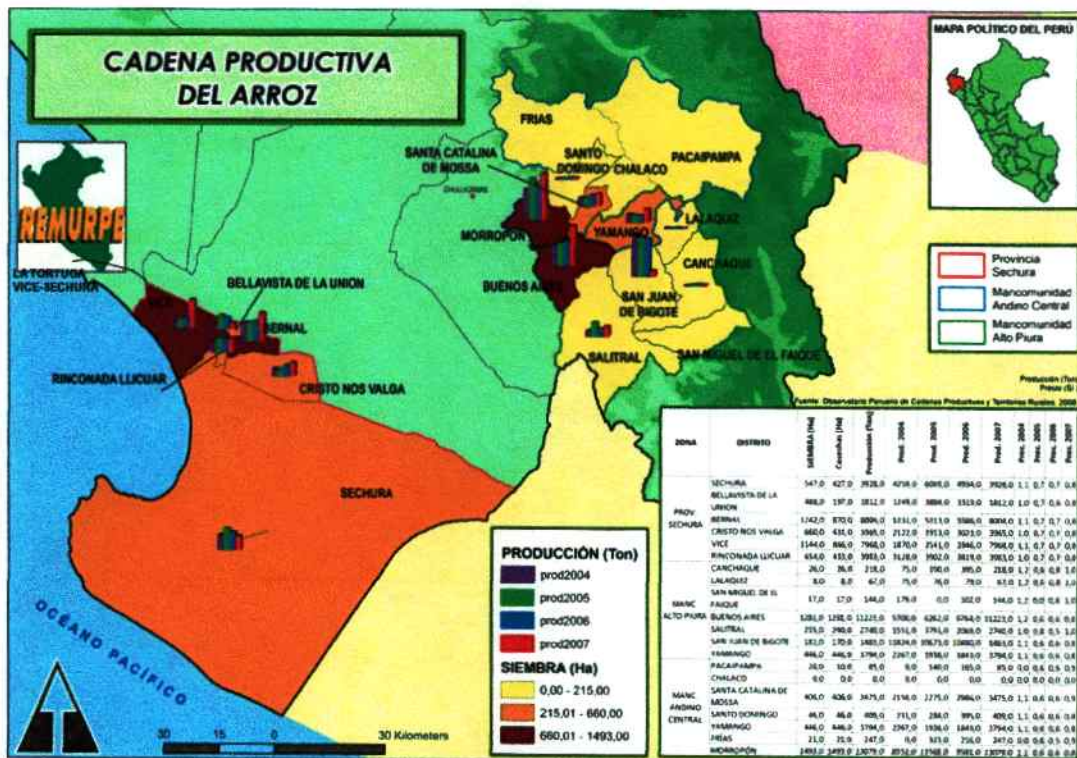
MOUNTAIN



Sechura Noble y Generosa, Desierto de Riquezas Energéticas y Naturales

A pesar de que los mismos productores agrícola señalan que su producción viene ocasionando la salinización de sus suelos, el arroz es el cultivo que tiene el mayor nivel de crecimiento y por lo tanto de creación de sus cadenas productivas.

GRÁFICO N° 10
CADENA PRODUCTIVA DEL ARROZ



Existencia de experiencias exitosas de buenas prácticas agrícolas impulsadas por organización de personas con discapacidad

Existe en la Provincia de Sechura grupos organizados de agricultores que se han articulado a productores con discapacidad que han logrado obtener fertilizantes naturales que no perjudican los cultivos y protegen el suelo.

Fuerte demanda de frijol de las empresas Procesadoras de Lambayeque

Las empresas procesadoras y exportadoras de leguminosas de grano de Lambayeque expresan una importante demanda insatisfecha de este tipo de grano que en Sechura



Sechura Noble y Generosa, Desierto de Riquezas Energéticas y Naturales

tiene condiciones favorables para su masificación, ya que representa uno de los cuatro cultivos de importancia en esta provincia.

Un oferente tecnológico al que Sechura puede recurrir es PROMENESTRAS tex⁵ en cuya experiencia en Lambayeque ha logrado Incrementar **productividad de los frijoles** de la variante CAUPI de 1.2 a 3.0 tha⁻¹ (grano seco), la reducción de costos de control de plagas mediante Manejo Integrado de Plagas en más de 25% e incrementar la **rentabilidad** por encima del 35% (Valladolid, A. 2009)

Cultivos Promisorios que pueden iniciar un proceso de reconversión, demandados por el mercado alternativo a los tradicionales

Otros cultivos con potencial para la diversificación agrícola son:

CUADRO N° 06
Cultivos Promisorios de distritos de Provincia de Sechura

DISTRITO	CULTIVOS PROMISORIOS											
SECHURA	Cebolla	Soya	Tomate	VID	Sandía		MANI	Pallar GS	Yuca			
BELLAVISTA	Cebolla	Soya	Tomate				MANI		Yuca	Piquillo		
BERNAL	Cebolla	Soya	Tomate			Paprika		Pallar GS			Tamarind	
CRIST NSVLG	Cebolla	Soya	Tomate	VID								
VICE	Cebolla		Tomate		Sandía							
RINCONADA	Cebolla	Soya	Tomate	VID	Sandía	Paprika						Camote

Fuente: Dirección de Información Agraria - Ministerio de Agricultura PIURA

La cebolla, soya y tomate son los que expresan mejor potencial de integración por su presencia en los cinco de los seis distritos, además de otros como: vid, páprika y pallar que encuentran en Sechura similares condiciones ambientales a Lambayeque y Trujillo donde se les produce intensivamente para los mercados externos. En especial, la vid resulta ser una opción promisoriosa por las iniciativas de su instalación en Sullana y San Lorenzo y la existencia de centros tecnológicos formadores de técnicos especializados en este cultivo como el Instituto Tecnológico del Chira que puede brindar la asesoría técnica que Sechura demandaría para expandir este cultivo

La Ganadería se realiza como actividad complementaria a la agricultura y en zonas reducidas de pastoreo

⁵ PROMENESTRAS TEX: www.promenestrastex.org.pe



Sechura Noble y Generosa, Desierto de Riquezas Energéticas y Naturales

La ganadería en Sechura está confinada a zonas reducidas de pastoreo y especialmente de los bosques secos de algarrobo, lo que se puede observar con claridad según el censo del MINAG – Piura en el que se registra al ganado caprino como el de mayor relevancia en la población ganadera de la provincia, pero de ello también se deduce que esta actividad y sus oportunidades en Sechura dependen del correcto manejo del bosque seco. Lo que sugiere una interesante posibilidad de explotar los conocimientos y experiencias acumuladas en el aprovechamiento de los efectos que se suceden con los episodios de EL NIÑO.

CUADRO N° 07
Población pecuaria distrital y provincial de Sechura

Distritos	Bovinos		Caprinos		Ovinos		Porcinos		Aves	
	N°	%	N°	%	N°	%	N°	%	N°	%
Bellavista de la Unión	349	12	1,273	16	633	16	521	14	10,792	21
Bernal	1,120	39	2,926	36	1,455	36	1,541	41	15,261	29
Cristo nos valga	506	18	1,136	14	565	14	319	8	3,597	7
Vice	427	15	1,898	23	944	23	964	26	17,485	33
Sechura	454	16	907	11	451	11	434	11	5,164	10
Total	2,856	100	8,140	100	4,048	100	3,779	100	52,299	100
Piura Dpto	234,260		341,333		278,876		173,054		6,150,000	
% Prov /Dpto	1		2		1		2		1	


Fuente: DRA –MINAG. Oficina de Promoción Agraria; citado por Municipalidad Provincial de Sechura. 2007⁶.

El ganado caprino de los bosques secos de Piura, y particularmente el de Sechura, está declarado por SENASA para fines de comercialización nacional e internacional, como ganado libre de Brucelosis y tuberculosis (Ganoza, E. 2010), lo que le genera una ventaja comparativa importante para dar valor agregado a su leche en productos lácteos con la peculiaridad adicional de las cualidades que la hacen superior a la vacuna; especialmente para productos de exportación como la "natilla" que Lambayeque exporta en base a leche vacuna por la Empresa San Roque, cuya demanda aún no está cubierta por la producción regional de ese departamento.

Existencia de una actividad apícola, aún insipiente, pero que juega un rol importante en la defensa de los bosques secos

En Sechura, la promoción de la actividad apícola es una estrategia de protección y conservación de los bosques secos, liderado por los propios productores apícolas. El

⁶ Municipalidad Provincial de Sechura. 2007. PLAN VIAL PROVINCIAL PARTICIPATIVO.





Sechura Noble y Generosa, Desierto de Riquezas Energéticas y Naturales

énfasis en la producción orgánica de la miel aprovechando la oferta ambiental los bosques secos para esta actividad, permite obtener un producto limpio, el cual con el apoyo técnico adecuado y la certificación correspondiente, les permitiría acceder a un mercado en pleno crecimiento como es el de las mieles orgánicas en el contexto de los productos orgánicos.

EL TURISMO EN LA PROVINCIA

Existencia de un rico potencial turístico con limitaciones para su puesta en valor

La provincia de Sechura cuenta con diversas riquezas turísticas de contenido histórico, cultural y social, tradiciones y paisajes. Este potencial representa el escenario ideal en el cual invertir la disponibilidad de ingresos en capital humano, infraestructura e institucionalidad.

Su **capital natural**, se sustenta en la presencia de:

- Manglares de San Pedro: A 10km. de Sechura, en dirección Noroeste.





Delicias, Chulliyachi, también son zonas pesqueras.

- Circuito Illescas: Conjunto de Playas Vírgenes como: Punta Shode, Las Loberas, Nunura, Avic, etc.
- Lagunas de Ramón y Ñapique: Espejo de Agua con una Superficie de 16 km².

- Desierto de Sechura: Zona desértica de aprox. 127,550 Has.
- Estuario de Virrilla: Único en su género en el país ubicado a 40 km. al sur de Sechura.
- Yerba Blanca: Oasis en medio del desierto.
- Salinas de Ramón: Es un yacimiento de sal de 630 km aproximadamente, noroeste de Bayóvar.
- Playas: Mataballo. Constante, Parachique,



Con el auspicio de: REVENUE WATCH INSTITUTE Y LOCAL





Sechura Noble y Generosa, Desierto de Riquezas Energéticas y Naturales

Existen otros lugares de gran riqueza natural que son considerados zonas vírgenes y que sólo son de conocimiento de los lugareños y de algunos cuantos conocedores.

Su **capital físico** se sustenta en atractivos históricos de la Ciudad:

- En la ciudad: Templo San Martín de Tours (Joya Arquitectónica de la época colonial) y
- Museo Etnológico (ubicado en Monasterio Sagrado Corazón de Jesús de las Madres Benedictinas).

Cada uno de los distritos cuenta con iglesias de la época colonial, así como restos arqueológicos importantes, pero que se encuentran en abandono.

Estas zonas naturales y la existencia de infraestructura base sobre la cual se requiere conformar un sistema o circuito que articule los componentes históricos, culturales, con los ambientales, paisajísticos y recreacionales y ligados a la gastronomía y su producción local.




La gastronomía local viene teniendo gran aceptación por los visitantes

El vínculo de sus riquezas turísticas con el proceso de innovación de la Gastronomía local y las expectativas desarrolladas en torno a ella abren un proceso expectante. Ante lo cual se ha desencadenado una creciente

demanda de capacitación por competencias en esta actividad.

Por el gran potencial de diversidad marina y especialmente en mariscos, Sechura puede, enfatizar la dirección de su atractivo turístico en el contexto de fama de la gastronomía nacional en base a los productos del mar.

Las fiestas patronales congregan gran cantidad de visitantes





Sechura Noble y Generosa, Desierto de Riquezas Energéticas y Naturales



Las fiestas patronales en cada uno de los distritos convoca a un gran número de visitantes, sobre todo a los que han migrado hacia ciudades como Piura y Lima, la fiesta más importante de la provincia es la del Patrón de Sechura (San Martín de Tours). Asimismo las fiestas costumbristas como los carnavales de Bernal, que son ya de conmemoración de tipo regional.

Solamente en la ciudad capital de la provincia, existen 97 festividades religiosas a lo largo del año. Dentro de todas ellas hay un gran despliegue de acciones culturales y gastronómicas que enriquecen la festividad, proporcionándoles carácter popular y de fortalecimiento de la identidad local y cultural.

Las Danzas Sechuranas generan identidad

Algunas de las danzas más importantes que se representan en las festividades de la provincia son:

- **Siete caballos:** tiene moros y cristianos
- **Doce pares de Francia:** Tiene personas moros y cristianos; Estas dos Danzas son inspiradas en la Historia de Francia
- **Los Reyes Magos:** Tiene personajes como 1 Embajador, 3 Reyes a caballo, Herodes, 2 Judíos, 1 Ángel, 1 Médico, 1 Sacerdote, y es presentada el 06 de enero.
- **Las Pastorcitas:** dos monigotes y un conjunto de pastorcitas, se presentan en Navidad
- **El Capataz**
- **Las botellas;** etc.
- **El Barquito:** Capitán, Contra maestre, Oficial, 2 margaritas, 1 señálero, Peluquero, cocinero, 2 Borregos chicos, 1 borrego grande.
- **La Mariquilla y el Negro Viejo:** Dos personajes que se disfrazan en nochebuena y con la banda de músicos, recorren las calles haciendo bromas con versos en rima, algunas veces subidas de tono y al rojo vivo, pero la gente igual celebra a la broma, ya que esto consiste en tomarle el pelo, a alguien que en ese momento se encuentra presente, estos dos personajes bailan en medio de gran cantidad de personas quienes portan faroles de diversas figuras, por lo que también se le llama la danza de



Sechura Noble y Generosa, Desierto de Riquezas Energéticas y Naturales

los farolitos o de los gallitos, esta danza comienza a las 8 de la noche y termina a las 6 de la mañana del siguiente día.

- **El Capataz y El Ángel:** El capataz es el jefe de la danza Los Garibaldis quien se somete a una lucha inmensa con el arcángel. El ángel es aquel niño que lucha para buscar el bien en el mundo y desterrar el mal, consigue su objetivo bailando su marinera en señal de triunfo. Su vestimenta es colorida, con máscara que asombran y declaran el poder de maligno como la soberbia, la pereza, la avaricia, la lujuria, la envidia y la gula. El ángel de color blanco y lleva una balanza que significa la justicia, equidad y un cuchillo con el que se defiende del capataz. Este baile es acompañado por los diablos que bailan al compás del capataz, imitan el baile y contagian la alegría con sus concurrencias. La existencia del Ángel en la danza lo podemos relacionar con el patrono de Piura, San Miguel Arcángel, que es el protector del hombre contra los propios vicios y un final triunfal la victoria del bien sobre el mal.

LAS ACTIVIDADES EXTRACTIVAS Y EL DESARROLLO EN LA PROVINCIA

Las reservas de fosfatos de Bayobar excelente oportunidad para el desarrollo de la provincia

Las reservas de fosfatos y salmuera que se encuentran en grandes depósitos en la zona despoblada de Sechura son las principales riquezas mineras de la provincia. La explotación de estos recursos se encuentra en su fase de inicio, especialmente en lo que respecta al proyecto más relevante que es el de fosfatos de Bayovar. El principal impacto esperado se proyecta en base a los ingresos que se puedan disponer a través del canon. Este proyecto ha encontrado aceptación en la población de Sechura y la planificación de desarrollo de la provincia deberá considerar la articulación de este emprendimiento que generará significativa rentabilidad a las empresas extractoras y el desarrollo de las potencialidades de la provincia a partir de los ingresos que genere esta actividad.

La explotación de hidrocarburos ocasiona tensiones con la población y la defensa de los recursos naturales

La empresa SAVIA PERU (antes PETROTECH) explota hidrocarburos en el zócalo frente a Sechura dentro de las 5 millas a razón de 5,000 barriles/día en tres pozos productores.

Se proyecta la construcción de un oleoducto de más de 120 km para lo cual se debe superar la producción de los 5,000 barriles diarios, razón por la cual deben continuar perforando pozos. En Vice van a explorar 6 pozos, ubicados algunos de ellos en San

Con el auspicio de: REVENUE WATCH INSTITUTE Y LOCAL GOVERNMENT INICIATIVES

1. The first part of the document is a list of names and addresses.

2. The second part of the document is a list of names and addresses.

3. The third part of the document is a list of names and addresses.

4. The fourth part of the document is a list of names and addresses.

5. The fifth part of the document is a list of names and addresses.

6. The sixth part of the document is a list of names and addresses.

7. The seventh part of the document is a list of names and addresses.



Sechura Noble y Generosa, Desierto de Riquezas Energéticas y Naturales

Pedro, zona considerada como Área de Conservación Municipal y Santuario Regional (Municipalidad de Sechura. 2007).

La inversión en actividades extractivas en la provincia genera una gran oportunidad para la generación de empleo y servicios

El tipo de empleo que demandará la inversión en minería en la provincia es de mediana y alta calificación y que lamentablemente la población sechurana no está capacitada, asimismo, los servicios que demandarían como la de lavandería y/o comida es de altos estándares, para lo cual se necesita la intervención de pequeñas empresas locales y el concurso de las entidades públicas como la municipalidad para poder capacitar y lograr los estándares necesarios para acceder a dichos empleos y servicios.

Un rol importante en la generación de pequeñas empresas locales son las entidades del sistema financiero que tienen un rol importante en la provincia. Existen 2 entidades que cuentan con locales en la provincia que son las Cajas de Ahorro y Crédito de Piura y Paita, que no sólo se encargan de otorgar créditos, sino que también asesoran y capacitan a sus clientes.

II. EL DESARROLLO HUMANO Y SOCIAL

LA DEMOGRAFIA EN LA PROVINCIA

La población de la provincia de Sechura la componen sesenta y dos mil trescientos diecinueve (62 319) habitantes donde las mujeres son un 49.8% del total. La ciudad de Sechura es la que tiene la mayor población de la provincia, siendo un poco más del 50% del total provincial (32 965 habitantes)

Su población es mayoritariamente urbana (94%), estos datos están consignados en los Censos Nacionales 2007: XI de Población y VI de Vivienda. El distrito Cristo Nos Valga tiene el más alto nivel de ruralidad (35%), en tanto en la ciudad de Sechura, el 97% de sus habitantes viven en zonas urbanas.

Como se ve en el Gráfico N° 11, la segunda ciudad (o distrito) en importancia poblacional es Vice con doce mil setecientos diez y nueve (12 719) habitantes, asimismo dicho distrito mantiene porcentajes parecidos que Sechura en términos de ciudad eminentemente urbana

Handwritten text at the top of the page, possibly a header or title.



Handwritten text in the upper middle section of the page.

Handwritten text in the middle section of the page.

Handwritten text in the lower middle section of the page.

Handwritten text in the lower section of the page.

Handwritten text in the lower section of the page.

Handwritten text in the lower section of the page.

Handwritten text in the lower section of the page.

Handwritten text in the lower section of the page.

Handwritten text in the lower section of the page.

Handwritten text in the lower section of the page.

Handwritten text in the lower section of the page.

Handwritten text in the lower section of the page.

Handwritten text in the lower section of the page.

Handwritten text in the lower section of the page.

Handwritten text in the lower section of the page.

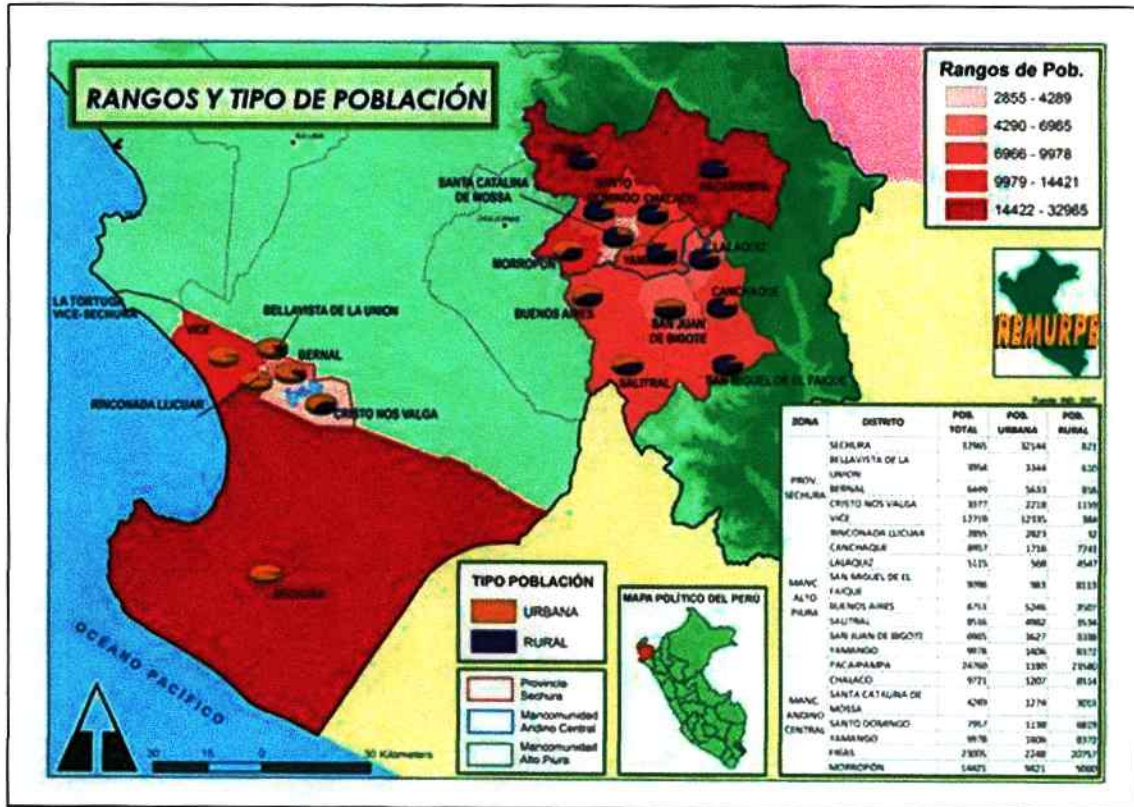
Handwritten text in the lower section of the page.

Handwritten text at the bottom of the page.



Sechura Noble y Generosa, Desierto de Riquezas Energéticas y Naturales

GRÁFICO N° 11
RANGOS Y TIPO DE POBLACIÓN



Hay un leve crecimiento de la población de la provincia a partir de la constatación de los censos de los años 93, 2005 y 2007.

La ciudad de Sechura ha tenido la más alta tasa de crecimiento, aumentando un poco más del 40% su población desde el año 1993 al 2007(19 235 a 32 965 respectivamente);

Más del 65% de su población está entre los 0 a 29 años.



Sechura Noble y Generosa, Desierto de Riquezas Energéticas y Naturales

**GRÁFICO N° 12
VARIACIÓN DE POBLACIÓN**



NIVELES DE PROBREZA EN LA PROVINCIA

Existencia de una brecha de desigualdad de los índices de desarrollo humano de la capital de la provincia con los demás distritos

La ciudad de Sechura se encuentra entre las 150 distritos con mayor índice de desarrollo humano, pero en la misma provincia hay distritos como Rinconada de Llicuar y Cristo Nos Valga que están por debajo de los 1 000. Hay que recordar que nuestro país tiene un poco más de 1 800 distritos.

Tanto en esperanza de vida, como en nivel de escolaridad, todos los distritos de la provincia se ubican en puestos por debajo de los 1 300 (salvo el de la ciudad capital), esto reafirma la convicción de que existen grandes niveles de desigualdad en el desarrollo de los distritos con respecto a la ciudad capital

Map of the United States showing the distribution of the [illegible] species. The map is divided into several regions, with the [illegible] species occurring in the [illegible] and [illegible] regions.



The [illegible] species is distributed in the [illegible] and [illegible] regions of the United States. The distribution is indicated by [illegible] shading and [illegible] lines. The map shows the species occurring in the [illegible] and [illegible] regions, with a [illegible] distribution pattern. The map is divided into several regions, with the species occurring in the [illegible] and [illegible] regions.



Sechura Noble y Generosa, Desierto de Riquezas Energéticas y Naturales

CUADRO N° 08

Índice de Desarrollo Humano de los distritos de Sechura

Perú: Índice de Desarrollo Humano, a nivel nacional, departamental, provincial y distrital 2007

Distrito	Población		Índice de Desarrollo Humano		Esperanza de vida al nacer		Alfabetismo		Escolaridad		Logro Educativo		Ingreso familiar per cápita	
	habitantes	ranking	IDH	ranking	años	ranking	%	ranking	%	ranking	%	ranking	U.S. más	ranking
Sechura	62 319	92	0.9971	62	78.14	144	95.38	32	78.57	161	89.77	58	326.9	44
Sechura	32 965	149	0.6029	442	70.22	1 378	95.62	288	79.07	1 465	90.10	565	352.8	196
Bellavista de la Unión	3 954	978	0.6079	400	70.33	1 342	95.38	308	85.06	1 015	91.94	378	342.0	222
Bernal	6 448	682	0.5823	580	70.09	1 417	95.88	257	78.87	1 471	90.21	551	288.4	368
Cristo Nos Valga	3 377	1 065	0.5757	610	70.01	1 439	94.03	440	72.71	1 708	86.93	850	257.3	472
Vice	12 719	388	0.5851	655	69.93	1 456	94.88	373	74.60	1 656	87.99	753	296.6	342
Rinconada Lloqwa	2 855	1 157	0.6087	391	70.14	1 405	95.85	259	90.76	255	94.15	170	308.3	318

Fuente: Base de Datos REDATAM Censos Nacionales 2007: XI de población y VI de vivienda. INEI

Elaboración: PNUD / Unidad del Informe sobre Desarrollo Humano, Perú.

Alto nivel de pobreza y desigualdad entre los distritos de Sechura

De acuerdo a las proyecciones al 30 de Junio del 2007 del INEI, el nivel de pobreza promedio de la provincia es de un poco más de 30% y en extrema pobreza de un poco más de 7%. Los distritos considerados más pobres son Cristo Nos Valga con 48.9% y Bernal 43.8%.

GRÁFICO N° 13
POBREZA EN LA PROVINCIA





Sechura Noble y Generosa, Desierto de Riquezas Energéticas y Naturales

Bajo nivel de personas indocumentadas

Una forma de exclusión es la indocumentación de las personas; en la provincia de Sechura, diversas instituciones han hecho campañas para que sus pobladores puedan tener derecho a la identidad, tanto para los que no tenían partida de nacimiento, como para aquellos adultos que no tenían el documento nacional de identidad. De acuerdo al censo del 2007 del INEI, tan sólo el 1.4% de su población no cuenta con su partida de nacimiento.

GRÁFICO N° 14
TENENCIA DE PARTIDA DE NACIMIENTO



Donde sí existe un déficit preocupante es en los mayores de 18 años que no tienen documento nacional de identidad. Un 4% de mayores de 18 años no tienen dicho documento en la provincia.

Este hecho es más preocupante en las mujeres, siendo ellas casi un 65% del total de personas que no cuentan con dicho documento de identidad.

1950

...

...



...

...

...



Sechura Noble y Generosa, Desierto de Riquezas Energéticas y Naturales

CUADRO N° 09
Tenencia de DNI

TENENCIA DE DOCUMENTO NACIONAL DE IDENTIDAD (POBLACIÓN DE 18 AÑOS A MÁS)										
Distrito	TOTAL POBLACIÓN	%	TENENCIA DE DOCUMENTO NACIONAL DE IDENTIDAD (DNI)							
			TIENE DOCUMENTO NAC. DE IDENTIDAD (DNI)				NO TIENE DOCUMENTO NAC. DE IDENTIDAD (DNI)			
			Hombres	Mujeres	TOTAL	%	Hombres	Mujeres	TOTAL	%
SECHURA	18,924	52.67%	9,055	9,066	18,121	95.76%	352	451	803	4.24%
BELLAVISTA DE LA UNIÓN	2,471	6.88%	1,225	1,170	2,395	96.92%	43	33	76	3.08%
BERNAL	3,867	10.76%	1,924	1,749	3,673	94.98%	88	106	194	5.02%
CRISTO NOS VALGA	1,895	5.27%	944	881	1,825	96.31%	42	28	70	3.69%
VICE	6,933	19.30%	3,212	3,369	6,581	94.92%	106	246	352	5.08%
RINCONADA LLICUAR	1,840	5.12%	953	827	1,780	96.74%	19	41	60	3.26%
Total	35,330	100.00%	17,313	17,067	34,375	95.67%	650	905	1,555	4.33%

Censos Nacionales 2007: XI de Población y VI de Vivienda

LA EDUCACIÓN

Sólo el 2% de su población mayor a 3 años tiene nivel educativo universitario superior. El 48% tiene nivel educativo de primaria

Existe un alto déficit de profesionales en la provincia de Sechura. De su población mayor de tres años, tan sólo el 2% tiene nivel educativo universitario (titulado), el 48% tiene nivel educativo de primaria.

CUADRO N° 10
Nivel Educativo Alcanzado Población mayor de 03 Años

NIVEL EDUCATIVO ALCANZADO POBLACIÓN MAYOR DE 03 AÑOS										
NIVEL EDUCATIVO ALCANZADO	TOTAL	%	GRUPOS DE EDAD							
			3 A 4 AÑOS	5 A 9 AÑOS	10 A 14 AÑOS	15 A 19 AÑOS	20 A 29 AÑOS	30 A 39 AÑOS	40 A 64 AÑOS	65 A MÁS AÑOS
Sin nivel	6,253	11%	3,408	902	65	74	188	197	707	712
Educación Inicial	2,320	4%	0	2,109	93	21	63	34	0	0
Primaria	27,291	48%	0	3,786	4,963	1,942	4,270	3,724	6,572	2,034
Secundaria	14,528	26%	0	0	1,745	3,765	4,203	2,556	2,095	164
Superior no univ. Incompleto	2,025	4%	0	0	0	484	847	388	282	24
Superior no univ. completo	2,412	4%	0	0	0	0	1,140	699	526	47
Superior univ. Incompleto	1,075	2%	0	0	0	231	505	152	177	10
Superior univ. completo	1,019	2%	0	0	0	0	341	303	346	29
TOTAL	56,923	100%	3,408	6,797	6,866	6,517	11,557	8,061	10,795	3,020

Censos Nacionales 2007: XI de Población y VI de Vivienda



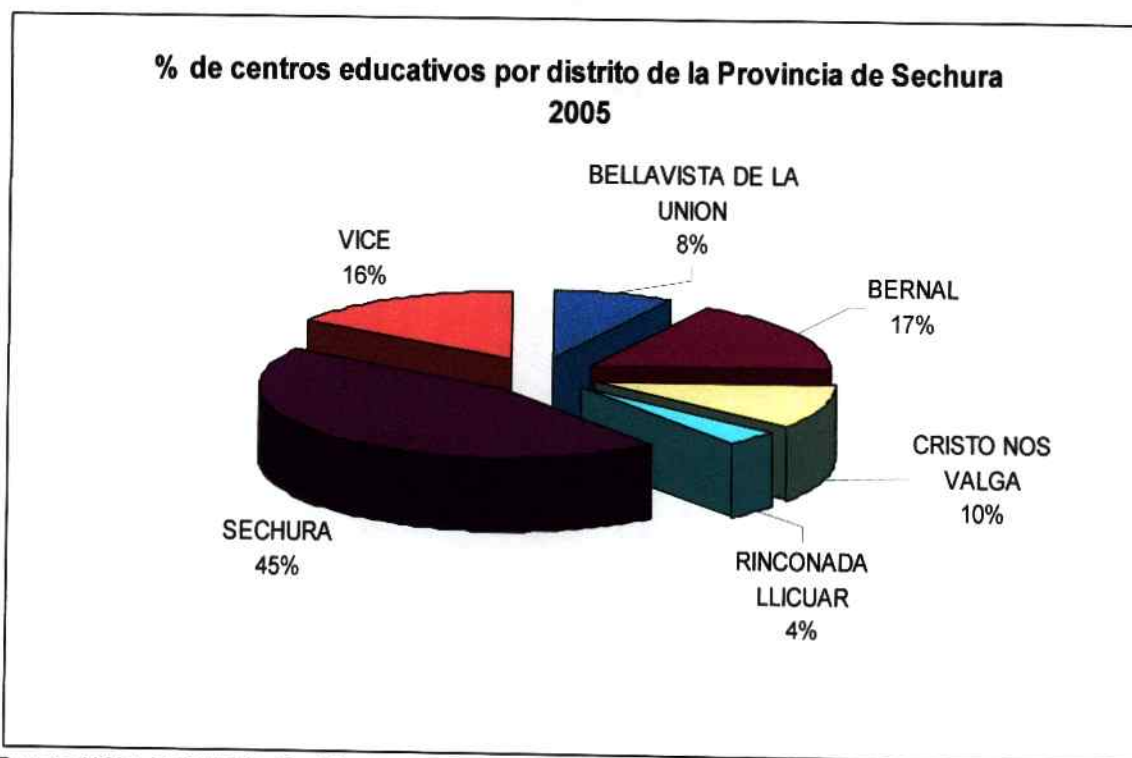
Sechura Noble y Generosa, Desierto de Riquezas Energéticas y Naturales

Un 25% de su población mayor de 03 años cuentan con nivel secundario. Hay un un 10% que tienen nivel técnico y universitario incompleto

La mayoría de los centros de educación se encuentran en la ciudad capital de la provincia

Existen en la provincia de acuerdo a información de la UGEL SECHURA (Padrón de centros educativos 2005) 125 centros educativos, donde un poco más del 45% se encuentra en el distrito de Sechura (capital de la provincia).

GRÁFICO N° 14
TENENCIA DE PARTIDA DE NACIMIENTO



Fuente: UGEL SECHURA. Padrón de centros educativos 2005

El distrito de Vice tiene el 16% de dichos centros educativos. Los vecinos de los otros distritos⁷ de la provincia señalan que sus hijos tienen que trasladarse hacia la ciudad de Sechura o distrito de la Unión (Piura) para cursar estudios secundarios, pues en sus distritos no existen los suficientes colegios secundarios o no están bien equipados.

⁷ Taller de Elaboración del Plan de Desarrollo Concertado de la Provincia de Sechura, realizado en Bellavista

Con el auspicio de: REVENUE WATCH INSTITUTE Y LOCAL GOVERNMENT INICIATIVES



Sechura Noble y Generosa, Desierto de Riquezas Energéticas y Naturales

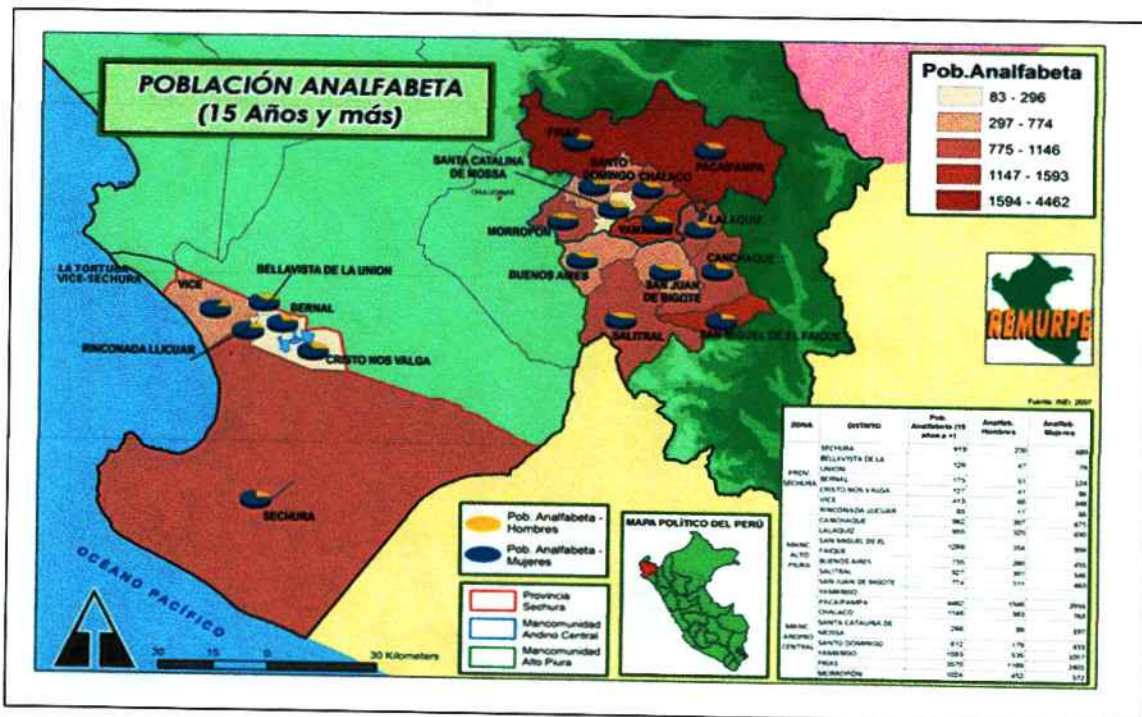
Existe la percepción de que los alumnos no tienen un buen nivel académico⁸

Los vecinos consideran que los profesores no están suficientemente preparados para la enseñanza y que además no existe un real compromiso de parte de ellos con la colectividad educativa de los distritos; esto es una percepción de los distritos de la provincia mas alejados de la provincia.

Alto índice de analfabetismo, principalmente en las mujeres

Un poco menos del 5% (1 843 personas) de la población mayor de 15 años se encuentra en condición de analfabetismo, donde casi el 75% de ellos son mujeres.

GRÁFICO N° 15
ANALFABETISMO EN MAYORES DE 15 AÑOS



Existen diversas campañas que se vienen ejecutando para la lucha contra el analfabetismo desde el gobierno nacional y regional, pero que aún no se logra articular a los esfuerzos que se realizan desde los gobiernos locales.

⁸ Taller de Elaboración del Plan de Desarrollo Concertado de la Provincia de Sechura, realizado en Sechura



Sechura Noble y Generosa, Desierto de Riquezas Energéticas y Naturales

Esta condición de analfabetismo, principalmente en mujeres es una forma de exclusión social⁹, que ocasiona su no participación o una participación restringida en la vida social de la comunidad.

Un Alto porcentaje de población no asiste a un Centro de Enseñanza

Casi un 32% de la población mayor de 03 años no asiste a un centro de enseñanza regular.

CUADRO N° 11
Asistencia a Centro de Enseñanza de Población mayor de 03 Años

ASISTENCIA A UN CENTRO DE ENSEÑANZA REGULAR	TOTAL	%	GRUPOS DE EDAD							
			1 A 4 AÑOS	5 A 9 AÑOS	10 A 14 AÑOS	15 A 19 AÑOS	20 A 29 AÑOS	30 A 39 AÑOS	40 A 64 AÑOS	65 A MÁS AÑOS
Asiste actualmente	17,949	32%	1,403	6,442	5,856	2,863	941	230	212	2
No asiste	38,974	68%	2,005	355	1,010	3,654	10,616	7,823	10,493	3,018
TOTAL	56,923	100%	3,408	6,797	6,866	6,517	11,557	8,053	10,705	3,020

Censos Nacionales 2007: XI de Población y VI de Vivienda

LA SALUD

Las enfermedades respiratorias e infecciosas y parasitarias son las principales causas de morbilidad

Las principales causas de morbilidad en la provincia de Sechura son las enfermedades al sistema respiratorio, ocasionadas principalmente por la proliferación de polvo en el ambiente y al clima (caluroso, pero con fuertes vientos), del total de enfermedades, esta tiene el 40% de incidencia en las causas de morbilidad.

La otra causa importante son las enfermedades infecciosas y parasitarias, ocasionadas principalmente a la falta de agua en sus viviendas o al manejo de las mismas, así como

⁹ Pobladora de Asentamiento humano de Bernal - Taller de Elaboración del Plan de Desarrollo Concertado de la Provincia de Sechura, realizado en Sechura

[Redacted text]

[Redacted text]



Sechura Noble y Generosa, Desierto de Riquezas Energéticas y Naturales

un mal manejo de la higiene familiar al preparar las comidas o simplemente tomar agua de los estanques.

CUADRO N° 12
Causas de Morbilidad

CAUSA DE MORBILIDAD	POBLACIÓN ATENDIDA	%
Enfermedades del sistema respiratorio	3629	40.09
Ciertas enfermedades infecciosas y parasitarias	1498	16.55
Enfermedades del sistema digestivo	898	9.92
Enfermedades del sistema genito urinario	777	8.58
Traumatismo, env. y otras consecuencias	500	5.52
Enfermedades de la piel	528	5.83
Signos y Síntomas mal definidos	204	2.25
Enfermedades. Endocrinas y Nutricionales	101	1.12
Enfermedades del sistema osteomuscular	111	1.23
Enfermedades del sistema Circulatorio	63	0.7
Otras causas	743	8.21
TOTAL	9053	100

Fuente: Dirección Regional Salud del Ministerio de Salud del Distrito de Sechura. Información al 2004.

Más del 58% de la población no cuenta con ningún tipo de seguro de salud

O por desconocimiento o por falta de interés, el 58% de la población no cuenta con un seguro de salud, muchos de ellos podrían acceder a inscribirse en el SIS, pero no lo hacen; debería ser tarea de la municipalidad u otro ente competente realizar campañas para su integración.



Sechura Noble y Generosa, Desierto de Riquezas Energéticas y Naturales

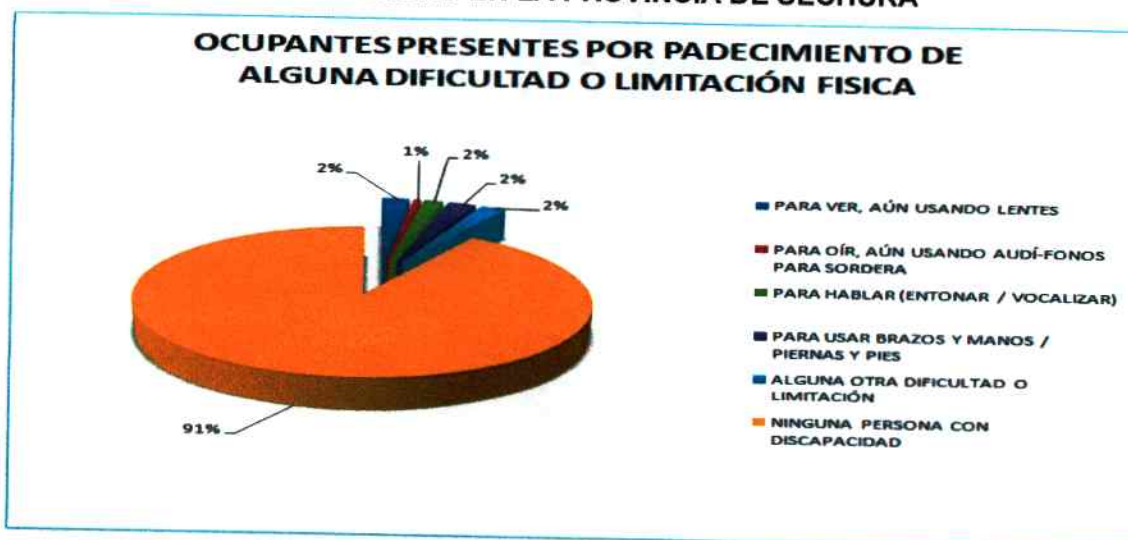
GRÁFICO N° 16
AFILIACIÓN A SEGURO DE SALUD



Existe un 9% de personas con discapacidad en la provincia de Sechura

El 9% de la población padece o tiene alguna dificultad o limitación física, existen limitaciones desde no poder caminar, no escuchar, no poder hablar, para poder ver. Hay una organización (OMAPED), que se han creado al interior de cada municipalidad distrital que tienen una labor muy importante para mejorarles la calidad de vida a quienes sufren estas limitaciones o dificultades.

GRÁFICO N° 17
DISCAPACIDAD EN LA PROVINCIA DE SECHURA



Con el auspicio de: REVENUE WATCH INSTITUTE Y LOCAL GOVERNMENT INICIATIVES



Sechura Noble y Generosa, Desierto de Riquezas Energéticas y Naturales

Insuficiente personal médico y de salud para la población de Sechura

Existe un médico por cada tres mil ochocientos (3 800) pobladores y muchas especialidades no son atendidas y derivadas a hospitales "cercaos". La falta de médicos y personal de salud es deficitaria en toda la provincia, pero es mucho más preocupante en zonas alejadas, como los pueblos del desierto, donde no existe ningún tipo de atención de salud. También es preocupante en Vice y las Tortugas.

GRÁFICO N° 18
ESTABLECIMIENTOS DE SALUD EN LA PROVINCIA DE SECHURA



Equipamiento e Infraestructura de salud en mal estado

Existen diversos establecimientos de salud (ver gráfico), pero muchos de estos se encuentran en mal estado y no cuentan con los equipos necesarios para una atención de calidad; la Municipalidad de Sechura ha ejecutado algunos proyectos para mejorar dichos déficit, pero aún no es suficiente. Algunos vecinos perciben que no se da una buena atención de parte de los trabajadores de salud.

LA SEGURIDAD, VIOLENCIA SOCIAL E INCLUSIÓN SOCIAL

Existen hechos aislados de delincuencia

Con el auspicio de: REVENUE WATCH INSTITUTE Y LOCAL GOVERNMENT INITIATIVES





Sechura Noble y Generosa, Desierto de Riquezas Energéticas y Naturales

Se percibe de parte de los vecinos, hechos aislados de delincuencia, principalmente relacionados a abigeato y peleas callejeras producidas por el alcohol.

La Violencia familiar existe pero se calla

Hay una violencia familiar ejercida en la condición de varón contra niños y mujeres y muchas veces es considerada normal, en entrevistas realizadas y por versión de participantes a los talleres, ellos consideran que el ejercicio de la violencia contra las mujeres es un hecho casi cultural, alguno llegó a decir que "siempre es bueno una chiquita" refiriéndose a golpear a la esposa, por si se le ocurre cometer algún acto que él consideraba impropio. No existen denuncias de estos actos y los que existen, son retirados a las horas de haberlas interpuesto

Las Mujeres cada vez se organizan mejor

Las mujeres en Sechura han iniciado un proceso por incorporarse al desarrollo de su provincia, ya no sólo participan en espacios considerados "naturales" como el vaso de leche o comedores, sino que han comenzado a generar organizaciones de diverso tipo, como económicas y hasta de identidad y construcción de ciudadanía.

LA IDENTIDAD LOCAL

La identidad sechurana se fortalece en sus fiestas costumbristas

Las diversas fiestas costumbristas que existen en la provincia de sechura otorgan la identidad del sechurano, son momentos de encuentro de su rica gastronomía unida a sus bailes y comparsas, así como a sus valores de hijos nobles y generosos entre ellos y sus visitantes.

Existencia de expresiones culturales de dimensión nacional

Sechura tiene el privilegio de ser cuna de grandes músicos, principalmente de grupos de cumbia, en su seno han nacido una de las agrupaciones más importantes del país, como es el grupo Agua Marina, además de los Cantaritos, los Belking, los Hermanos Ayala y muchos más.



Sechura Noble y Generosa, Desierto de Riquezas Energéticas y Naturales

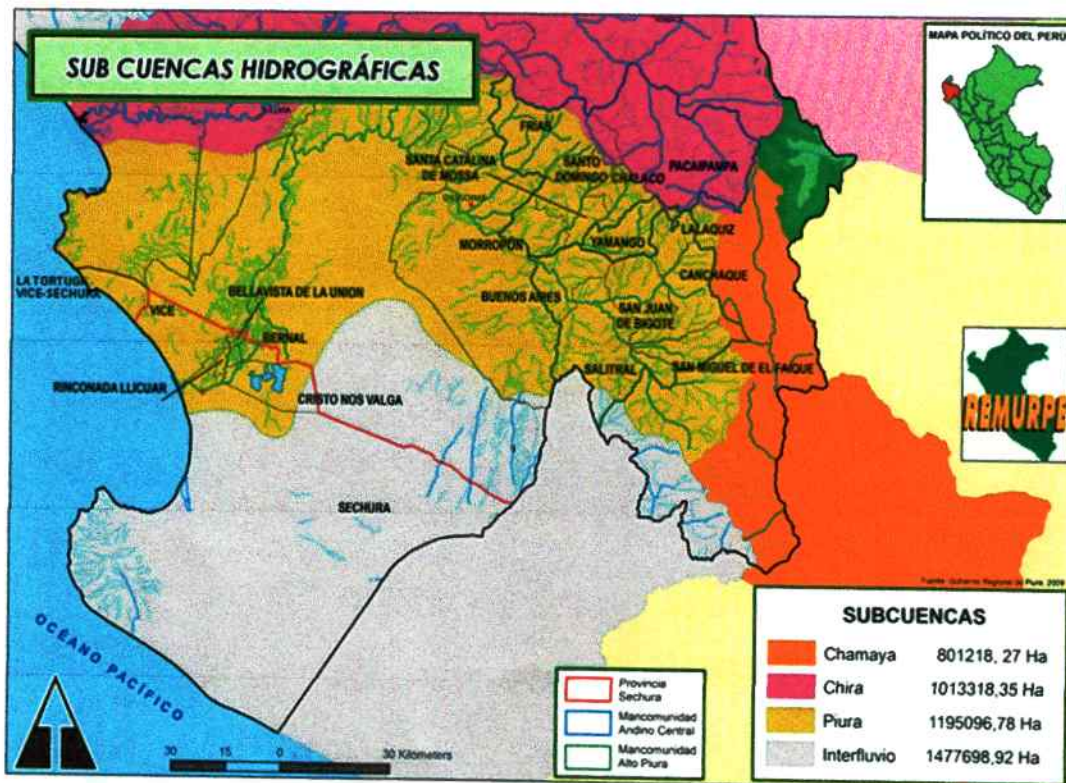
Tiene en diversos países de Europa como de América Latina músicos que son parte de agrupaciones importantes. Sechura, es una Tierra de Músicos Talentosos.

III. FISICO AMBIENTAL

MEDIO FISICO Y NATURAL

Sechura es parte de la sub cuenca Hidrográfica de Piura

GRÁFICO N° 19
SUB CUENCAS HIDROGRAFICAS EN LA PROVINCIA DE SECHURA



El río Piura, es irregular y en períodos de fuertes crecientes suele cambiar de curso. En épocas ya lejanas discurría por el centro del valle, pero en 1871 labró un nuevo curso por el extremo occidental; y en 1983 volvió a cambiar, avanzando por el desierto casi hasta el mar, para regresar después a desembocar al norte de la localidad de Sechura.



Sechura Noble y Generosa, Desierto de Riquezas Energéticas y Naturales

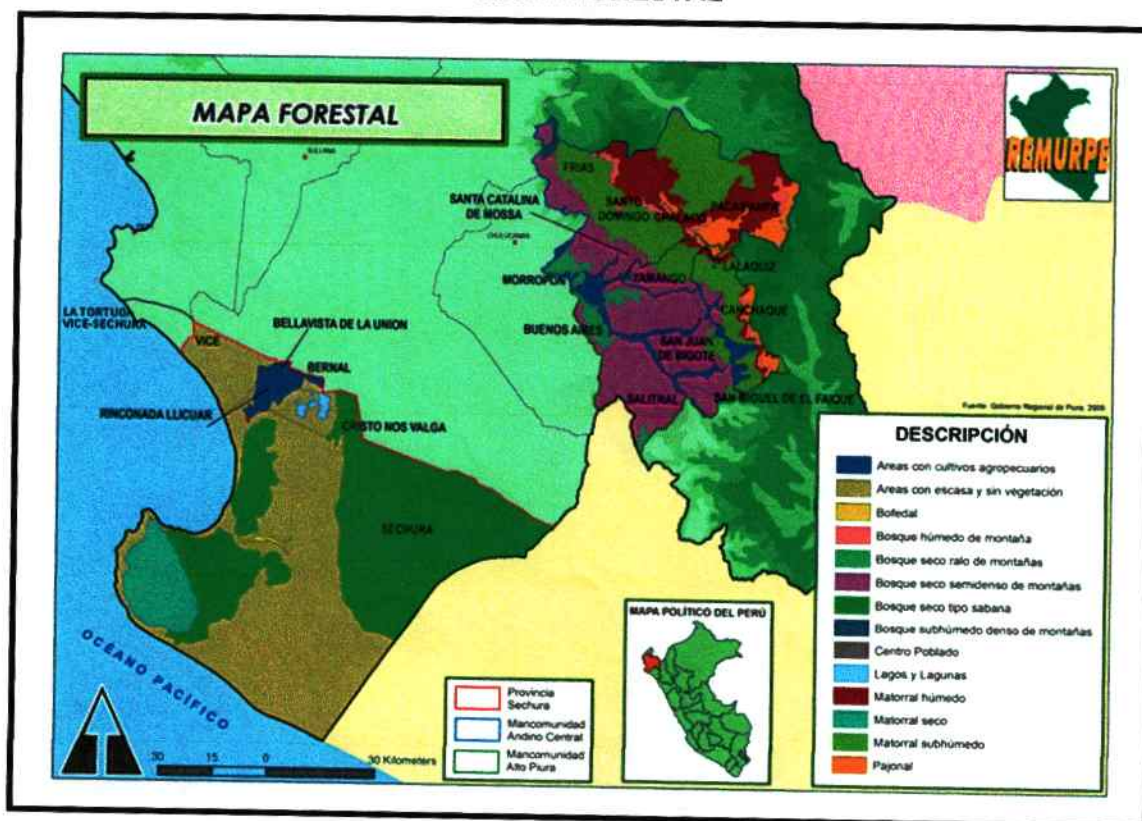
Nace a 3,600 m.s.n.m. en la divisoria con la cuenca del Río Huancabamba, y desciende con dirección noroeste atravesando parte de la provincia de Huancabamba y la provincia de Morropón hasta llegar a la localidad de Tambogrande, donde cambia de dirección hacia el oeste y luego hacia el sur, atravesando las provincias de Piura y Sechura en dirección a las lagunas Ramón y las Salinas.


El río Piura es que da vida a la provincia de Sechura, otorga bienestar por todo el borde donde se registra su paso. Tiene un caudal óptimo para el regado de los cultivos.

El bosque seco de Sechura, oportunidad de desarrollo

Sechura cuenta con grandes extensiones de bosque seco. Estos bosques tienen como su característica principal la escasa cantidad de lluvia que reciben (solo de los meses de diciembre a marzo), a pesar de su apariencia, la flora y fauna de este ecosistema es diversa y sobre todo muy especializada a las condiciones extremas de aridez. Los bosques secos de Sechura son parte de los bosques ecuatoriales.

GRÁFICO N° 20
MAPA FORESTAL







Sechura Noble y Generosa, Desierto de Riquezas Energéticas y Naturales

Al interior de ella se encuentra una gran diversidad de aves y otros animales como el conocido y famoso zorro de Sechura. Existe un proceso latente de degradación debido a la tala indiscriminada de sus árboles, así como a la quema de los mismos. Otra amenaza es la ganadería caprina y vacuna, que se realiza sin ningún tipo de control.

Utilización indiscriminada de insumos químicos para la agricultura

La contaminación se da a partir de las fumigaciones, rociados en áreas agrícolas. Al entrar en contacto con los seres vivos estas sustancias eliminan a los factores patógenos de los cultivos, pero además eliminan los demás microorganismos vivientes en el suelo, generando un proceso de desgaste en el mismo y pérdida de su capacidad productiva. El deterioro de la capacidad productiva de los suelos, además de disminuir la productividad de los cultivos generan consecuencias en el medio ambiente, debido a que contaminan las fuentes de agua dulce, polución del ambiente (se contamina el aire), y se eliminan las especies animales y forestales.

La contaminación se da debido a que las sustancias no desaparecen en el ambiente luego de ser aplicados, estas se degradan en metabolitos más tóxicos aunque el propio veneno aplicado, son liposolubles, se disuelven y se acumulan en las grasas, otros son hidrosolubles. Otra de las características de estas sustancias es que tienen movilidad ambiental, se difunden por todos los sectores del ambiente, a través de los vientos, cauces de agua, suelo, aire (Rodríguez, 2006).

Existencia de pequeños empresarios con discapacidad que producen fertilizantes ecológicos

La agricultura orgánica es un sistema de producción que trata de utilizar al máximo los recursos de la chacra, dándole énfasis a la fertilidad del suelo y la actividad biológica y al mismo tiempo, a minimizar el uso de los recursos no renovables y no utilizar fertilizantes y plaguicidas sintéticos para proteger el medio ambiente y la salud humana. La agricultura orgánica involucra mucho más que no usar agroquímicos. En Sechura se está produciendo una gran variedad de productos agrícolas orgánicos para ser vendidos a los agricultores de la provincia y la región por personas con discapacidad.

Una amenaza al ecosistema es la posibilidad de una indiscriminada política de concesiones mineras





Sechura Noble y Generosa, Desierto de Riquezas Energéticas y Naturales

Muchos vecinos consideran que la entrega o concesión de derecho minero no va generar ningún beneficio para sus territorio, que lo que si va lograr es desaparecer su fauna y flora. Otros consideran que es necesario tener estudios confiables para poder realizar estas concesiones y que tengan como regla que Si aceptan la Minería o explotación de sus recursos naturales, pero con una clara certificación que la misma no va perjudicar sus recursos naturales.

Los pobladores de Sechura perciben que nunca se les consulta para tales concesiones, y siendo ellos dueños de su territorio.


GRÁFICO N° 21
CONCESIONES MINERAS



Como se puede apreciar, gran parte del territorio de Sechura se encuentra concesionado, muchos ya titulados. La zona de mayor conflicto se da en la zona de bahía, donde piensa asentarse empresas petroleras.

Inexistencia de métodos y espacios adecuados para la disposición final de residuos sólidos

Con el auspicio de: REVENUE WATCH INSTITUTE Y LOCAL GOVERNMENT INICIATIVES





Sechura Noble y Generosa, Desierto de Riquezas Energéticas y Naturales

No existe un espacio adecuado para la disposición final de los residuos sólidos generados en cada uno de los distritos, los existentes son temporales. Esto ocasiona proliferación de moscas y roedores en la cercanía de estos botaderos.

VIALIDAD (ver plan vial de la provincia)

Vías y carreteras principales en regular estado

Las vías que articulan a los distritos y las dos carreteras que unen a la región con Sechura se encuentran en regular estado de mantenimiento, ya sea el ejercido por el gobierno regional o por los gobiernos locales.

Diversos centros poblados aún no se articulan vialmente al sistema

Dichos centros poblados sólo se comunican mediante mecanismos como mulas y/o otras formas ancestrales. Es grave la situación de los pueblos del desierto

LOS SERVICIOS BÁSICOS

26% de viviendas no cuentan con servicio de agua potable al interior de su vivienda¹⁰

A nivel provincial, el déficit del servicio básico, agua potable es de 26%, esto es sumamente grave en las zonas alejadas, como a los denominados pueblos del desierto. En Sechura y Cristo Nos valga el déficit es superior, llegando a un aproximado al 32% de viviendas que no cuentan con dicho servicio.

Este déficit ha venido reduciéndose por la intervención del gobierno local provincial que ha realizado un conjunto de obras de saneamiento en muchos centros poblados desde el inicio de su gestión (2007 – 2010).

Un poco más del 9% se surte de agua median e los vecinos, un 5% lo hace de pozos y de pilones.

¹⁰ Censos Nacionales 2007 INEI

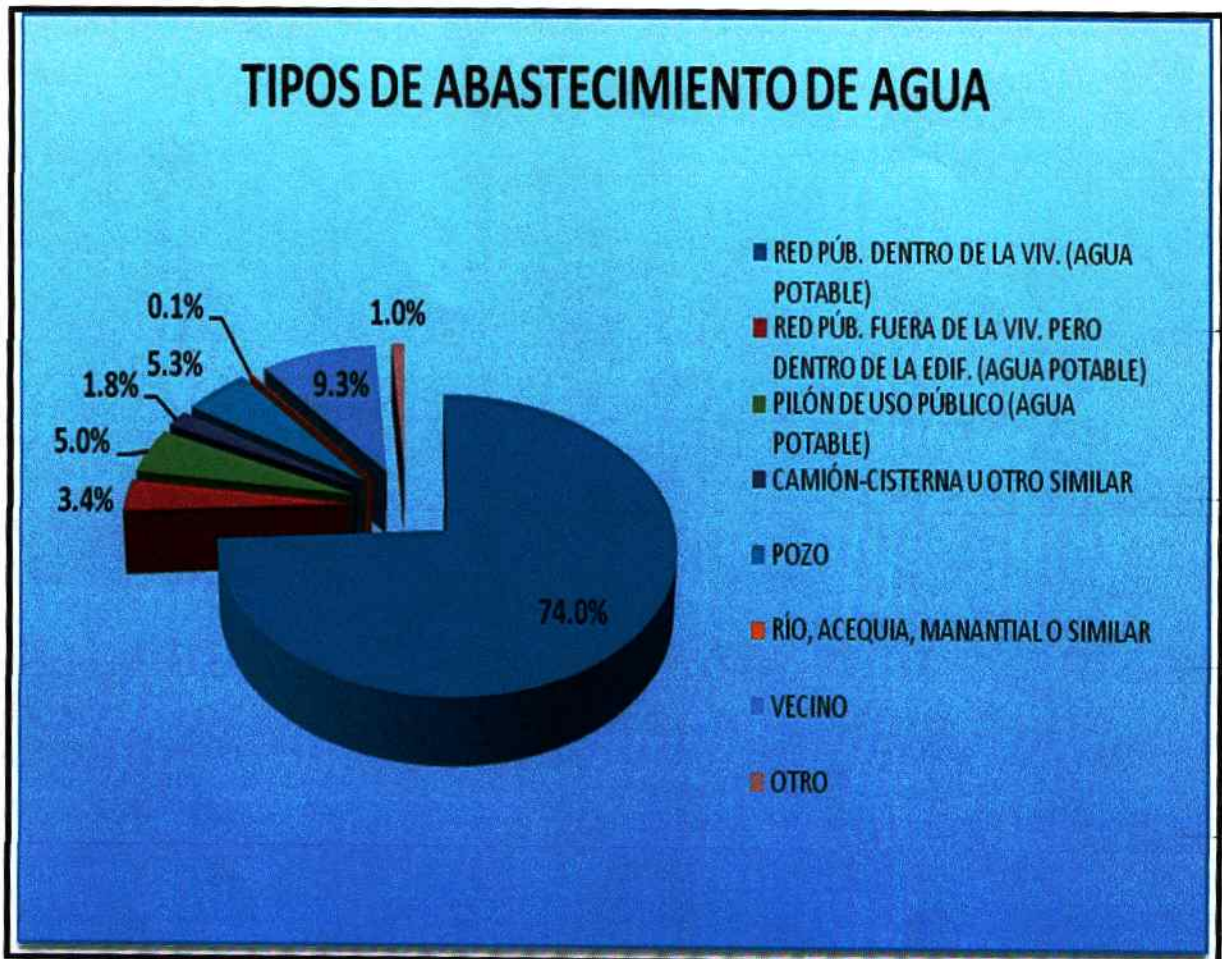




Sechura Noble y Generosa, Desierto de Riquezas Energéticas y Naturales


GRÁFICO N° 22
ABASTECIMIENTO DE AGUA

Un poco más del 75% de viviendas no cuenta con desagüe domiciliario



El grave problema de la provincia es el desagüe domiciliario, que tiene un déficit a nivel provincial de un poco más del 75%. En el distrito de Vice casi llega al 90% los que no cuenta con dicho servicio básico. Hay diversas intervenciones desde el gobierno nacional y local por resolver dichas falencias que aún no han tenido resultados concretos.

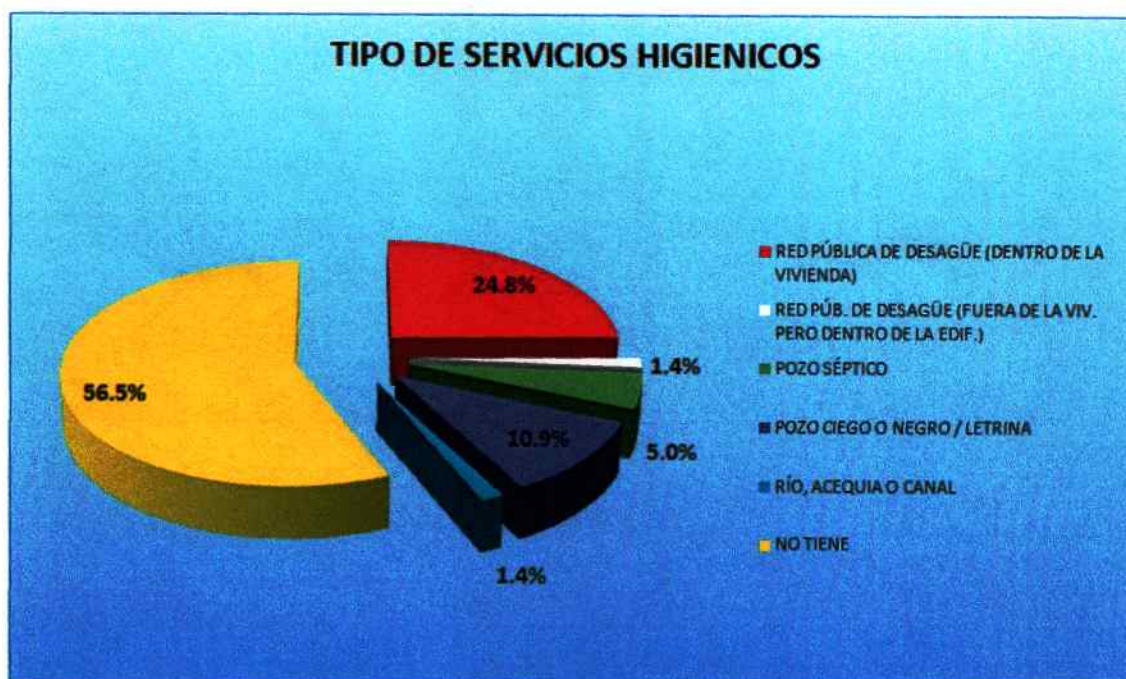
El 56.6% no cuenta con ningún tipo de servicios higiénicos, un 11% utilizan el pozo ciego (letrina), el 5% utiliza el pozo séptico.





Sechura Noble y Generosa, Desierto de Riquezas Energéticas y Naturales

GRÁFICO N° 23
TIPO DE SERVICIOS HIGIENICOS



El 27% de las viviendas de la provincia no cuentan con electrificación

Uno de los servicios motores del desarrollo es la electrificación, Sechura aún mantiene limitaciones para ello por el alto déficit de dicho servicio básico que en sus distritos y zonas alejadas es mucho más preocupante. A nivel provincia el déficit es de 27%; en el distrito de Cristo Nos Valga es de 35%.

CUADRO N° 12
Alumbrado Eléctrico por Red Pública

DISTRITOS	TOTAL	DISPONE DE ALUMBRADO ELÉCTRICO POR RED PÚBLICA			
		SI	%	NO	%
SECHURA	32,619	23,274	71.4%	9,345	28.6%
BELLAVISTA DE LA UNIÓN	3,950	2,989	75.7%	961	24.3%
BERNAL	6,407	4,712	73.5%	1,695	26.5%
CRISTO NOS VALGA	3,377	2,205	65.3%	1,172	34.7%
VICE	12,705	9,949	78.3%	2,756	21.7%
RINCONADA LLIQUAR	2,815	2,136	75.9%	679	24.1%
TOTAL	61,873	45,265	73.2%	16,608	26.8%

Censos Nacionales 2007: XI de Población y VI de Vivienda

Con el auspicio de: REVENUE WATCH INSTITUTE Y LOCAL GOVERNMENT INICIATIVES

[Redacted]

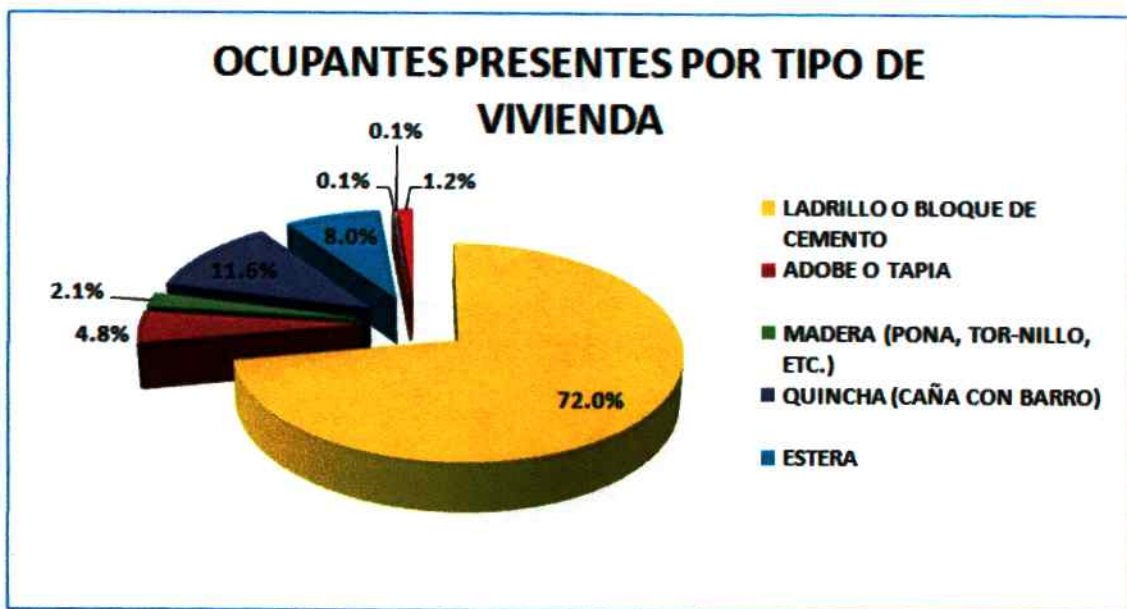


Sechura Noble y Generosa, Desierto de Riquezas Energéticas y Naturales

El 86% de viviendas de la provincia de Sechura con Casas Independientes, que han sido partes de diferentes procesos de tenencia. Existe un casi 9% de viviendas que son improvisadas, con ningún tipo de control, ni de tenencia sobre su propiedad.

El material predominante en las viviendas es de ladrillo

El 72% de viviendas de la provincia están construidas de lo que se denomina material noble (ladrillo o bloque de cemento). Un 11% de viviendas son de adobe (caña con barro), un 8% son de estera.



Un poco más del 30% de viviendas de los distritos de Bernal y Cristo Nos valga son de adobe. En Rinconada de Llicuar y Bellavista de la Unión sus viviendas de adobe son de aproximadamente un 20%. En Vice y Sechura, este tipo de vivienda es de 2 y 7% respectivamente.

ORDENAMIENTO Y VULNERABILIDAD FÍSICA

Ocupación desordenada del territorio

La falta de planes de zonificación y ordenamiento territorial genera incertidumbre legal, la cual es aprovechada por agentes externos e internos para una ocupación desordenada e indiscriminada de espacios, ocupando espacios en zonas de riesgo y sin ningún tipo de



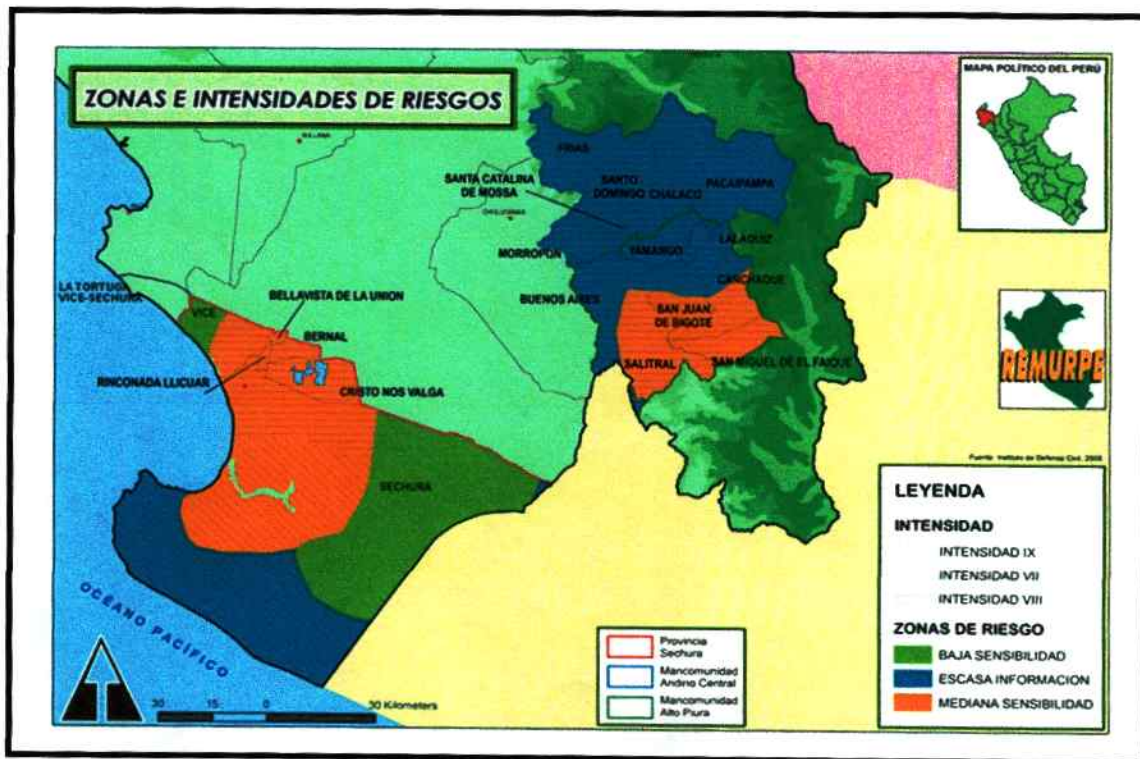
Sechura Noble y Generosa, Desierto de Riquezas Energéticas y Naturales

criterio de capacidad de soporte, ocasionando deterioro del medio ambiente y/o vulnerabilidades físicas.

Existencia de Zonas de Riesgo Físico

En diversos espacios urbanos y rurales de la provincia existen diversas vulnerabilidades y que son consideradas zonas de riesgos, principalmente relacionadas a inundaciones por desborde de ríos y/o acequias. Asimismo también existe la amenaza de sismos.

GRÁFICO N° 24
ZONAS E INTENSIDADES DE RIESGOS




IV DESARROLLO POLÍTICO INSTITUCIONAL

Existencia de Micro Organizaciones que buscan articulación superior

En casi todos los distritos existen diversas organizaciones de ciudadanos organizados en base a diferentes iniciativas, desde las comunidades campesinas, organizaciones

Con el auspicio de: REVENUE WATCH INSTITUTE Y LOCAL GOVERNMENT INITIATIVES





Sechura Noble y Generosa, Desierto de Riquezas Energéticas y Naturales

barriales, de mujeres, de personas con discapacidad y otras que trabajan por el desarrollo de su localidad, pero que aún no logran una articulación de tipo provincial.

Las organizaciones que tienen una articulación provincial son las de programas sociales (vaso de leche, comedores) y la organización de regantes.

Organizaciones de productores lideran la posibilidad de encadenamientos productivos y sociales

Hay iniciativas muy importantes de pequeños productores de arroz y maíz que están buscando la creación de cadenas productivas en la búsqueda de mejorar sus cultivos, así como el de acceder en mejores condiciones al mercado regional y nacional.

Las autoridades cumplen con normatividad con respecto a Transparencia y Control

Hay un cumplimiento de los gobiernos locales, encabezados por sus autoridades en los procesos de transferencia, control y rendición de cuentas. Se cumple la normatividad, pero aún existen expresiones de descontento de algunos ciudadanos para mejorar dichos procesos.

En todos los distritos existen Consejos de Coordinación Local que se reúnen 3 a 4 veces al año en el marco del presupuesto participativo. Asimismo, cada año se realiza dos rendiciones de cuentas en cada uno de los distritos.

Ejecución Presupuestal en Inversiones de los gobiernos locales de Sechura son de nivel óptimo en el año 2009.

A nivel de todos los distritos de la provincia de Sechura se ha logrado una ejecución presupuestal a nivel de inversiones de casi un 82%, hay que recordar que el promedio nacional de ejecución a nivel de gobiernos locales para el año 2009 fue de 58%.

El distrito con mayor nivel de ejecución es Bernal que casi tiene un cumplimiento del 100%, los demás distritos tienen un promedio de más de 80%. Vice y Rinconada de Llicuar son los de más bajo nivel de ejecución (62 y 64 respectivamente)

La Municipalidad provincial de Sechura ha invertido un poco más de 13 millones en obras de Saneamiento





Sechura Noble y Generosa, Desierto de Riquezas Energéticas y Naturales

Se ha invertido en obras de saneamiento en el año 2009 por 13 millones de nuevos soles en obras de saneamiento, en la lógica de paliar el déficit de dicho servicio señalado en el censo del 2007 del INEI. Los otros distritos por su poco presupuesto o por la priorización de otras obras han invertido montos muy pequeños. Bernal es otro de los distritos que ha invertido en dichas obras, destinando casi 700 mil soles para dicho servicio.

18

18

18

18



Sechura Noble y Generosa, Desierto de Riquezas Energéticas y Naturales

SEGUNDA PARTE: PROPUESTA DEL PLAN

V. LA VISIÓN DE DESARROLLO

La provincia de Sechura esta plenamente insertada a la región de Piura y juega un rol fundamental en la economía regional, constituyendo un núcleo de intermediación y articulación productiva, fortaleciendo aun más su posición y condición estratégica, sobre todo, de aquellos sectores, recursos y áreas que constituyen pivotes para el desarrollo.


Sechura tiene su principal fortaleza en su gente, que ha construido un territorio de oportunidades para todos, con el poder de su emprendimiento, con su nobleza y, sobre todo el de su generosidad.

La construcción de la Visión de Desarrollo ha significado un esfuerzo colectivo de autoridades, funcionarios y trabajadores de las Municipalidades de la provincia de Sechura, primero se aprobó por consenso los sueños comunes, es decir, intentar trasladarnos prospectivamente a diez años adelante y ver como esperábamos encontrar a la provincia y a quienes servimos, el segundo proceso clave fue el de analizar las tendencias positivas y negativas que nos dificultaría o ayudarían a que nuestros sueños comunes o compartidos puedan hacerse realidad, luego comparando los sueños y las tendencias aprobar lo que fueron las Ideas Fuerza que permitieran construir la Visión de Desarrollo.

La Visión de Desarrollo de la Asociación recoge los cuatro aspectos de desarrollo señaladas desde los Planes Sectoriales Multianuales – PESEM del Ministerio de Economía y Finanzas, es decir cuenta con las dimensiones de Desarrollo Institucional, Desarrollo Urbano Rural y Ambiental, Desarrollo Económico y el Desarrollo Humano y Social.

La Visión compartida aprobada responde a una pregunta ¿Qué queremos ser en el futuro? Planteándose en primer lugar tener una AGRICULTURA Y PESCA DE CALIDAD, teniendo en cuenta que dichas actividades son las que demandan mayor mano de obra en nuestro territorio, ubicándolas como actividades remuneradas que satisfaga las expectativas de los que la realizan, esto pasa por ampliación de frontera agrícola, cuidado de la tierra, seguridad alimentaria, ganados y plantones mejorados, así como la creación de infraestructura tanto agrícola como pesquera. Además afirma esta idea la de generar y promover la inversión privada pero que respete el medio ambiente y emplee adecuadamente a los ciudadanos del territorio. Asimismo estas actividades en primer lugar deberán de lograr la seguridad alimentaria y después articularse a los mercados.

Con el auspicio de: REVENUE WATCH INSTITUTE Y LOCAL GOVERNMENT INICIATIVES





Sechura Noble y Generosa, Desierto de Riquezas Energéticas y Naturales

Además se plantea que SUS RECURSOS ENERGETICOS CON GENERADORES DE EMPLEO DIGNO, planteando que para esto es necesario que los pobladores desarrollen capacidades acorde a las necesidades y demandas de mano de obra de las empresas privadas asentadas en la localidad.

La Visión para la parte Físico – Ambiental señala que SEAHA LOGRADO LA CONVIVENCIA ARMONICA ENTRE ACTIVIDADES EXTRACTIVAS Y SUS RECURSOS NATURALES, por lo tanto se afirma que sus pobladores y autoridades si están de acuerdo con la inversión privada en cualquier tipo de actividad, pero siempre y cuando la misma no ponga en peligro los recursos naturales del territorio, asimismo decimos que vamos a planificar el territorio, ubicando los lugares adecuados para cada tipo de actividad, ya sean de índole económica, social o de recreación; articulando nuestro territorio vialmente, logrando que todos sus centros poblados puedan tener acceso vialmente.

Señalamos en otra parte de la Visión que se tiene SERVICIOS QUE HAN ELEVADO LA CALIDAD DE VIDA, y que logren la inclusión social. Tenemos que trabajar para que todos los ciudadanos de la provincia cuenten con agua y desagüe, así como con energía eléctrica. Además es preciso desterrar la pobreza, así como la violencia social y familiar en todos los niveles.

Por último, se plantea la necesidad de contar con INSTITUCIONES FORTALECIDAS Y PARTICIPATIVAS, que generen desarrollo.

La visión de Desarrollo de la provincia de Sechura ha significado todo un proceso de concertación con diversos actores de las diversas organizaciones del territorio, cuyo resultado es el siguiente:

“Sechura Noble y Generosa, Desierto de Riquezas Energéticas y Naturales. Con agricultura y pesca de calidad que aportan a la seguridad alimentaria y se articulan a mercados internos y externos, sus recursos energéticos son generadores de empleo digno. Hemos logrado una convivencia armónica entre actividades extractivas y la defensa de los recursos naturales, planificando y articulando nuestro territorio; Contamos con servicios que han elevado la Calidad de Vida de las personas; las instituciones se han fortalecido y la participación y los procesos de concertación son la forma de gestionar el desarrollo”

1. The first part of the document is a list of names and addresses.

2. The second part of the document is a list of names and addresses.

3. The third part of the document is a list of names and addresses.

4. The fourth part of the document is a list of names and addresses.

5. The fifth part of the document is a list of names and addresses.

6. The sixth part of the document is a list of names and addresses.

7. The seventh part of the document is a list of names and addresses.



Sechura Noble y Generosa, Desierto de Riquezas Energéticas y Naturales

VI. LÍNEAS Y OBJETIVOS ESTRATEGICOS

Las líneas estratégicas a continuación expuestas nacen de la formulación de la “Visión de Desarrollo de la Provincia de Sechura al 2021”, es decir, la formulación de esta visión permite su visibilidad de gestión en cuatro (4) líneas estratégicas consideradas como campos de acción. Estos campos de acción son complementarios y necesarios para la efectividad del Plan de Desarrollo Concertado de Sechura - PDCS y el desarrollo integral que éste territorio desea para la elevar la calidad de vida de sus ciudadanos.

Línea Estratégica I: “Producción con Empleo Digno”

Esta Línea Estratégica se plantea resolver diversos nudos críticos y a la vez potenciar las diversas fortalezas y recursos con las que



cuenta la provincia para la generación de una producción con empleo digno. Para eso se plantea los siguientes objetivos

1. Lograr que productores agropecuarios y pesqueros generen una actividad limpia con innovación y especialización para aumentar su competitividad y se logre fortalecer la seguridad alimentaria y la vocación exportadora que genere empleo digno con responsabilidad social.
2. Contar con ciudadanos y organizaciones capacitadas laboralmente para demanda de servicios de calidad de las empresas extractivas; orientando la formación académica a las necesidades del mercado laboral
3. Tener un producto turístico, basado en los atractivos naturales, religiosos y costumbristas; y que se articule a los servicios y oferta productiva

Línea Estratégica II: “Convivencia Armónica con Defensa de los Recursos Naturales”



Sechura Noble y Generosa, Desierto de Riquezas Energéticas y Naturales



Sechura cuenta con diversas riquezas energéticas y naturales que deben lograr un equilibrio en su explotación racional que no perjudique la vida y el trabajo de quienes viven en el territorio. Se debe lograr una convivencia armónica entre recursos hídricos y actividades extractivas, entre mar y explotación petrolera, todo

esto dentro de un marco de defensa de los recursos naturales.

Asimismo, es necesario dotar de infraestructura básica a todos los ciudadanos de la provincia que logre además una articulación vial entre todos sus centros poblados; para el cumplimiento de esta Línea se han planteado los siguientes objetivos:

4. Disminuir el déficit de servicios básicos, fortaleciendo y ampliando la capacidad de soporte de infraestructura y equipamiento urbano, y la eficiencia de redes viales y de transporte
5. Contar con un territorio ordenado, para la residencia, el comercio, los negocios y la producción; con defensa del Medio ambiente, aprovechando racionalmente sus recursos
6. Lograr una convivencia armónica entre actividades extractivas y defensa de los recursos naturales

Línea Estratégica III: "Calidad de Vida para Todos"

La pobreza es un flagelo de la humanidad, por lo tanto es una tarea de todos, por ende el Plan de Desarrollo en esta Línea intenta disminuir en este primero proceso, hasta lograr desterrarla de la provincia en un tiempo, ojala no muy largo. Esta Línea se propone generar una mejor calidad de vida para todos sus ciudadanos, para esto se han propuesto los siguientes objetivos:



Sechura Noble y Generosa, Desierto de Riquezas Energéticas y Naturales

7. Disminuir los actuales índices de pobreza, asumiendo una lucha frontal contra la desnutrición, mortalidad infantil y analfabetismo con educación y salud digna, de calidad y participativas
8. Generar una identidad local basada en su historia, su cultura y sus costumbres; rescatando el emprendimiento de sus ciudadanos, que proyecte una imagen de desarrollo sostenible
9. Tener una provincia segura, incorporando a los jóvenes a las tareas de desarrollo, con políticas inclusivas para los sectores más vulnerables.

Línea Estratégica IV: "Participación y Concertación para el Desarrollo"


El desarrollo de un territorio se torna difícil si es que no se cuenta con instituciones solidas con eficiencia y de calidad, a la vez de que su forma de gobierno involucre a todos sus ciudadanos en base a una democracia que convine lo representativo y la participación; esta Línea aporta a esta tarea, para ello se propone los siguientes objetivos:

10. Modernizar la gestión pública municipal, elevando su eficacia y calidad. Destruyendo la corrupción y homogenizando procesos administrativos
11. Contar con espacios de participación y concertación para la gestión del Desarrollo que contribuyan a la forja de una Democracia Participativa

VII. PROYECTOS DE DESARROLLO

Para el cumplimiento de cada uno de los objetivos del Plan de Desarrollo Concertado de la Provincia de Sechura se han identificado diversas acciones y proyectos que nos llevaran a su cumplimiento, asimismo se han registrado indicadores que nos ayudarán a verificar el cumplimiento de dicho objetivo.

A continuación hacemos una relación de los mismos, así como al final presentamos fichas mínimas de proyectos de los considerados más trascendentes por los participantes del taller de elaboración de proyectos. Asimismo, como se podrá ver, se le han formulado indicadores a cada objetivo para verificar su nivel de avance, pero con la debilidad de que no se cuenta con una línea de base, que es muy necesario construir.





Sechura Noble y Generosa, Desierto de Riquezas Energéticas y Naturales

OBJETIVOS ESTRATÉGICO 1

Lograr que productores agropecuarios y pesqueros generen una actividad limpia con innovación y especialización para aumentar su competitividad y se logre fortalecer la seguridad alimentaria y la vocación exportadora que genere empleo digno con responsabilidad social.

INDICADORES DE RESULTADO



Nivel de producción de arroz, maíz y algodón

Nivel de empleo generado

Áreas de sembríos orgánicos

Ampliación Frontera Agrícola

ACCIONES

Capacitación a productores agropecuarios.

Promoción de Ferias, Fóruns de productores

Promover Organización y saneamiento de propiedad comunal

Acciones para el mejoramiento de raza del ganado y plantones

Organización de productores en cadenas productivas

PROYECTOS

Creación de Centro Municipal de Servicios Empresariales

Mejoramiento de Infraestructura productiva y de Riego

Creación de parcelas demostrativas para mejoramiento de semillas y ganado

OBJETIVOS ESTRATÉGICO 1

Lograr que productores agropecuarios y pesqueros generen una actividad limpia con innovación y especialización para aumentar su competitividad y se logre fortalecer la seguridad alimentaria y la vocación exportadora que genere empleo digno con responsabilidad social.

INDICADORES DE RESULTADO



Nivel de Producción Hidrobiológica

Nivel de cultivos de diversas especies

Nivel de empleo generado (pesca)

ACCIONES

Capacitación a productores hidrobiológicos

Promover Organización y desarrollo de nuevos líderes

Fomento a la formalización e incentivos

PROYECTOS

Construcción y ampliación de Infraestructura pesquera

Elaboración de estudios para la consolidación de la capitanía de Bayóvar

Estudio para el fortalecimiento de la pesca (crédito, capacidades, etc.)



Sechura Noble y Generosa, Desierto de Riquezas Energéticas y Naturales

OBJETIVOS ESTRATÉGICO 2

Contar con ciudadanos y organizaciones capacitadas laboralmente para demanda de servicios de calidad de las empresas extractivas; orientando la formación académica a las necesidades del mercado laboral

INDICADORES DE RESULTADO



Nivel de empleo generado

de pequeñas empresas constituidas

Nivel de satisfacción de los usuarios

ACCIONES

Articulación de empresas y sociedad civil

Capacitación laboral en servicios identificados

Articular a la Escuela a la demanda laboral y producción local

PROYECTOS

Estudio de demanda de servicios de las empresas extractivas

Constitución de pequeñas empresas de servicios capacitadas

OBJETIVOS ESTRATÉGICO 3

Tener un producto turístico, basado en los atractivos naturales, religiosos y costumbristas, que se articule a los servicios y oferta productiva

INDICADORES DE RESULTADO



Grado de satisfacción turística

de turistas

Incremento de compras a productores locales

ACCIONES

Promoción de actividades turísticas (festivales, festividades religiosas, etc.)

Campañas para mejorar la infraestructura y atención turística (hoteles, restaurantes)

Capacitación a artesanos locales para mejorar productos

Constitución de brigadistas turísticos municipales

PROYECTOS

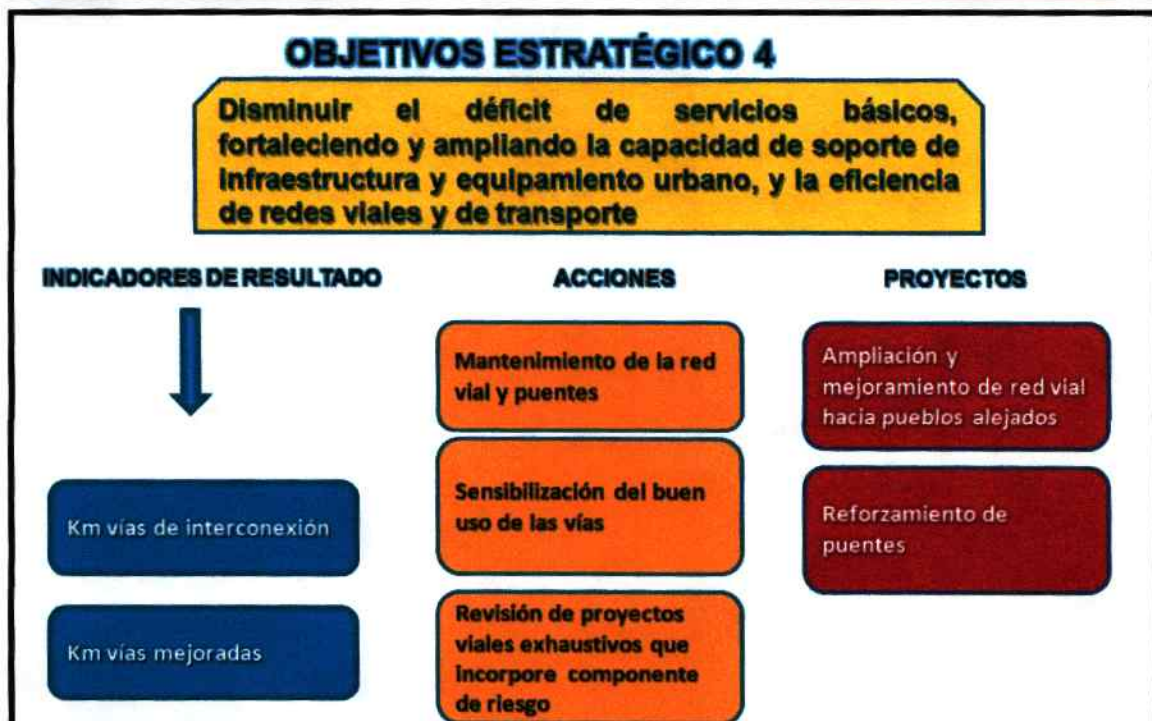
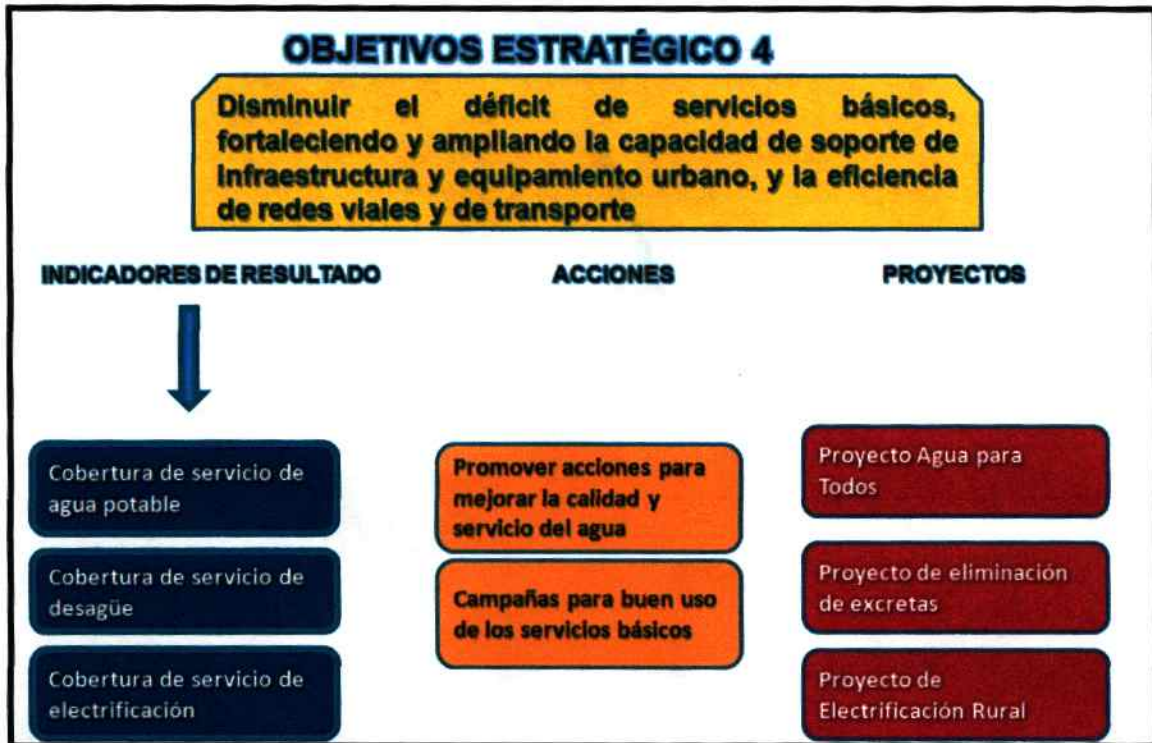
Estudio de Circuito Turístico de Sechura

Puesta en valor de zonas turísticas

Creación de Granjas para la crianza de animales menores



Sechura Noble y Generosa, Desierto de Riquezas Energéticas y Naturales





Sechura Noble y Generosa, Desierto de Riquezas Energéticas y Naturales

OBJETIVO ESTRATÉGICO 5

Contar con un territorio ordenado, para la residencia, el comercio, los negocios y la producción; con defensa del Medio ambiente, aprovechando racionalmente sus recursos

INDICADORES DE RESULTADO



Nivel de contaminación del Medio Ambiente

Zonificación y usos del suelo implementados

Emprendimiento con PAMA

ACCIONES

Utilización de herramientas técnicas para utilización de espacios y suelos

Propuesta de creación de zonas intangibles

Propuesta de creación de zonas de reserva natural

Participación activa en licencia social a actividades extractivas

Crear formas de eliminación de desechos sólidos para su industrialización

PROYECTOS

Elaboración de Plan de ordenamiento territorial

Plan de Gestión Ambiental

Creación de Planta de eliminación de Residuos sólidos mancomunado

Estudio de Reciclaje popular

OBJETIVOS ESTRATÉGICO 6

Tener una convivencia armónica entre actividades extractivas y defensa de los recursos naturales

INDICADORES DE RESULTADO



Pactos de Defensa de RRNN

de Conflictos

ACCIONES

Acciones de fomento a la Defensa de los RRNN

Acciones de debate y concertación sobre actividades extractivas

Defensa del mar sechurano, exclusiva para la pesca

Cuidado de bosques, lagunas y otros elementos naturales

PROYECTOS

Planes de Impacto ambiental

Estudios de Desarrollo del mar sechurano

Handwritten title or header at the top of the page.

Handwritten text block, possibly a list or notes, located below the title.

Red handwritten notes or entries, appearing as a vertical column of text.

Yellow handwritten notes or entries, appearing as a vertical column of text.

Blue handwritten notes or entries, appearing as a vertical column of text.

Handwritten text block, possibly a list or notes, located in the middle section of the page.

Red handwritten notes or entries, appearing as a vertical column of text.

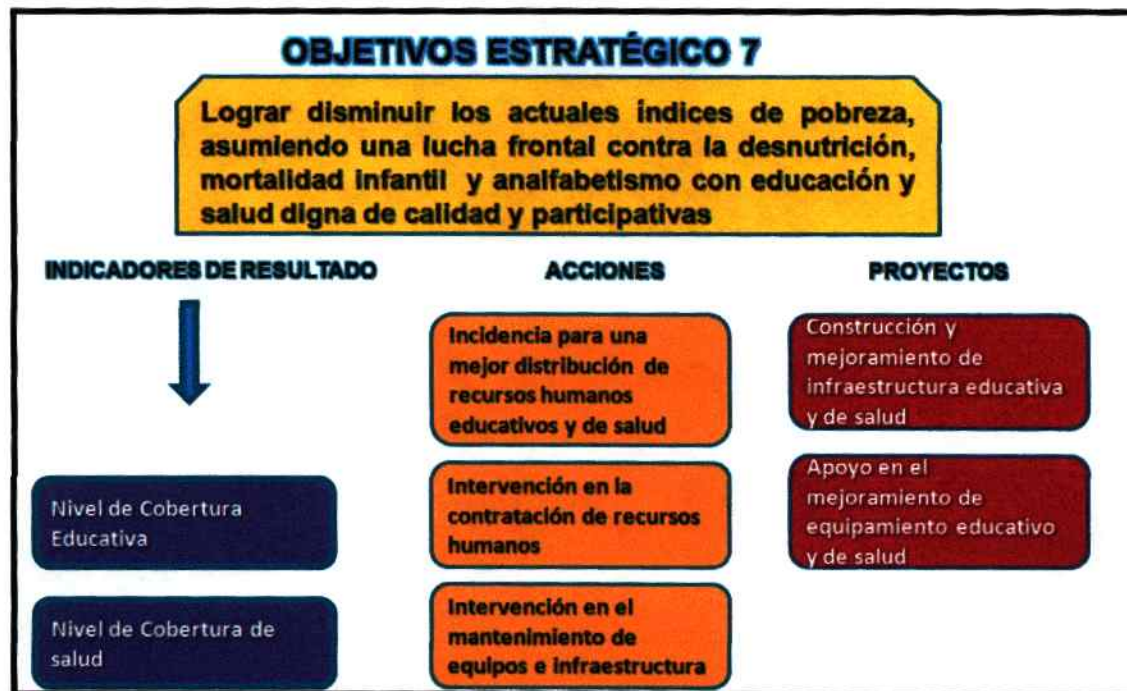
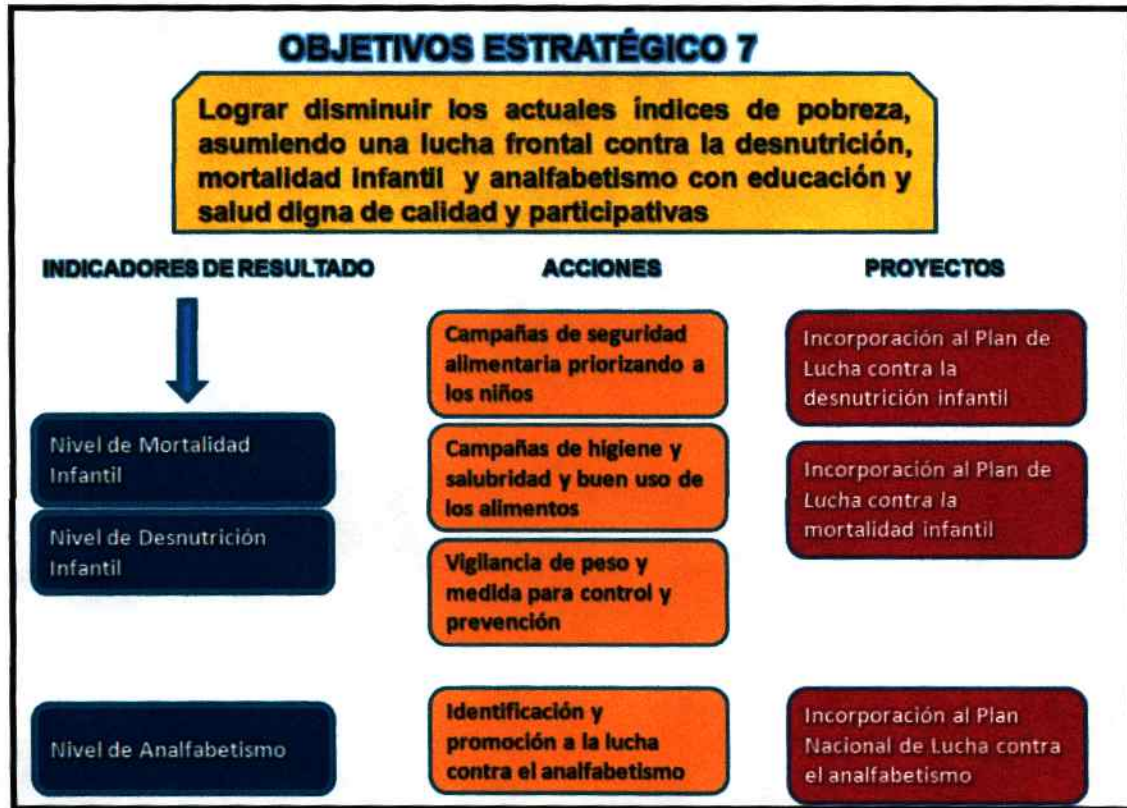
Yellow handwritten notes or entries, appearing as a vertical column of text.

Blue handwritten notes or entries, appearing as a vertical column of text.





Sechura Noble y Generosa, Desierto de Riquezas Energéticas y Naturales



STAMP

STAMP

STAMP

STAMP

STAMP

STAMP

STAMP

STAMP

STAMP

STAMP

STAMP

STAMP

STAMP

STAMP

STAMP

STAMP

STAMP

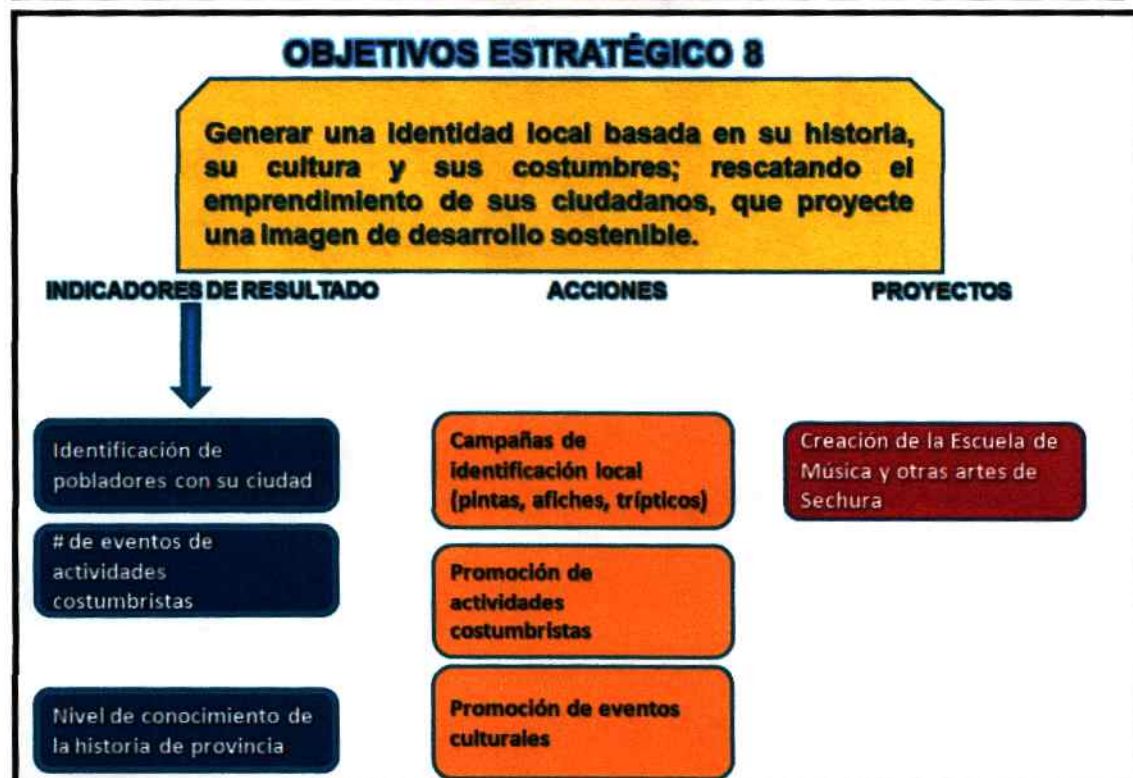
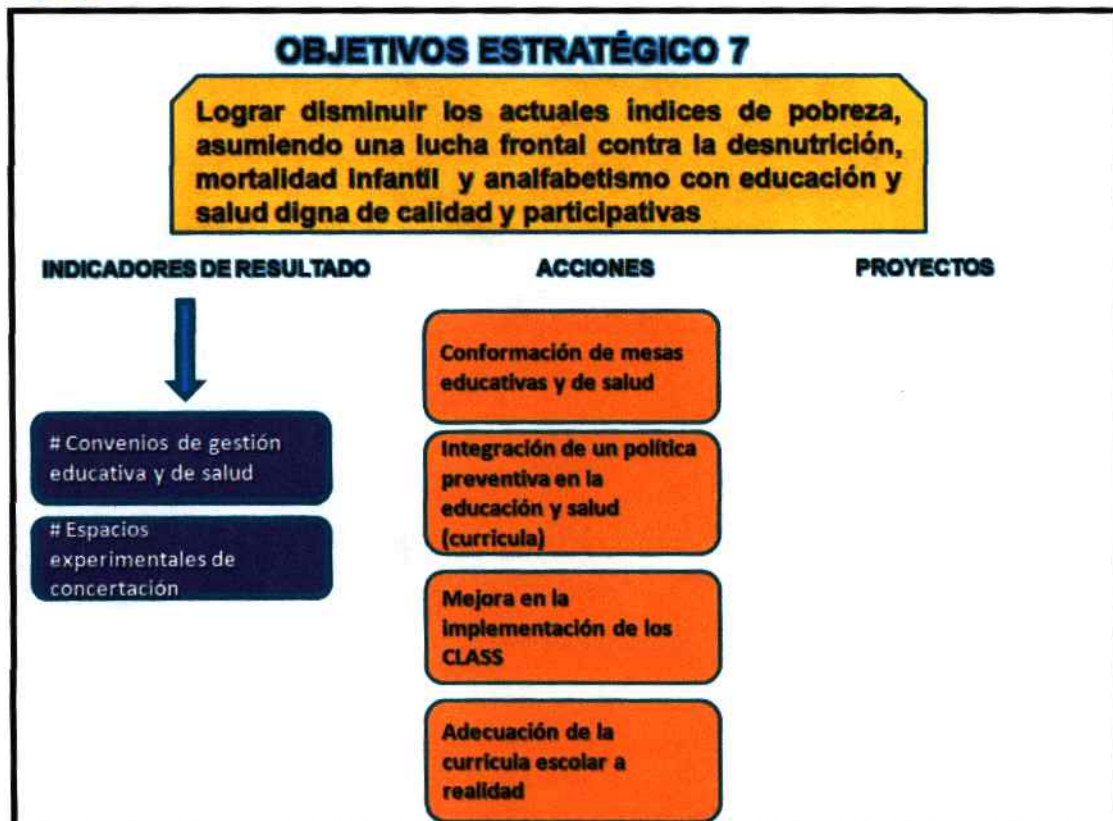
STAMP

STAMP

STAMP



Sechura Noble y Generosa, Desierto de Riquezas Energéticas y Naturales



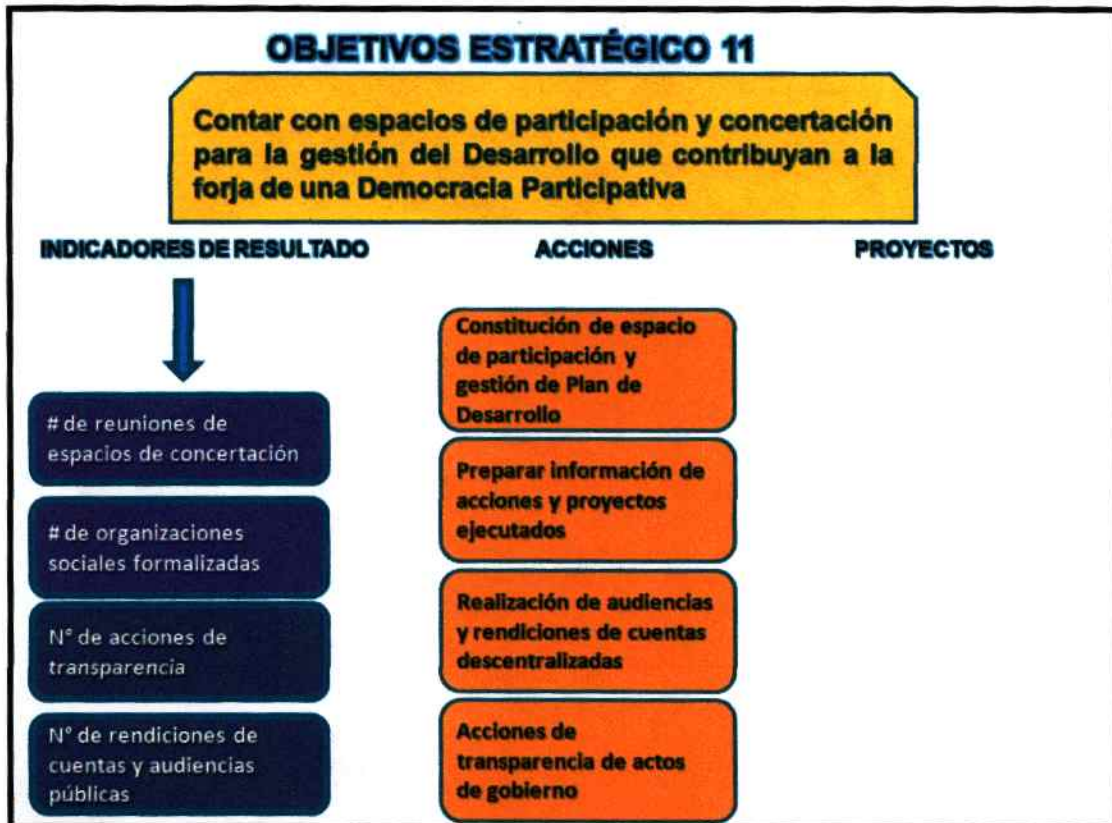


Sechura Noble y Generosa, Desierto de Riquezas Energéticas y Naturales





Sechura Noble y Generosa, Desierto de Riquezas Energéticas y Naturales






Sechura Noble y Generosa, Desierto de Riquezas Energéticas y Naturales

FICHA MÍNIMA N° 01 POR PROYECTO DE INVERSIÓN

MUNICIPALIDAD PROVINCIAL DE SECHURA

Nombre del Proyecto:	Constitución de pequeñas empresas de Servicios capacitadas
Problema priorizado al que responde	<ol style="list-style-type: none"> 1. Disminución de Ingresos Económicos en grupos empresariales. 2. Desarticulación de la oferta y demanda de servicios óptimos. 3. Informalidad
Objetivo Estratégico del Plan de Desarrollo Institucional al que contribuye:	Objetivo Estratégico N° 01
Problema específico que contribuye a solucionar / Potencialidad que aprovecha	<ol style="list-style-type: none"> 1. Informalidad en la prestación de servicios locales. 2. Escasa Capacitación a pequeños empresarios. 3. Desocupación
Identificación de alternativas de Solución (Qué acciones pueden desarrollarse para resolver el problema)	<ol style="list-style-type: none"> 1. Capacitación en estándares de calidad. 2. Creación, constitución y formalización de empresas
Descripción del Proyecto (detalle de la alternativa elegida)	<ol style="list-style-type: none"> 1. Constituir y formalizar pequeñas empresas que brinden servicio de: hospedaje, alimentación, servicios básicos. 2. Suscripción de convenios para capacitación con entidades, formalización de empresas
Población Beneficiaria (Número y ubicación)	Capital provincial de Sechura – 20 pequeñas empresas
Monto Total del proyecto (Incluyendo costos de Mantenimiento)	200 000 mil nuevos soles
Ejecutor:	Municipalidad Provincial de Sechura





Sechura Noble y Generosa, Desierto de Riquezas Energéticas y Naturales

FICHA MÍNIMA N° 02 POR PROYECTO DE INVERSIÓN

MUNICIPALIDAD PROVINCIAL DE SECHURA

Nombre del Proyecto:	Puesta en Valor de Zonas Turísticas de la Provincia
Problema priorizado al que responde	Escaso servicio e infraestructura de diversas riquezas turísticas de la provincia
Objetivo Estratégico del Plan de Desarrollo Institucional al que contribuye:	Objetivo Estratégico N° 03
Problema específico que contribuye a solucionar / Potencialidad que aprovecha	Difícil acceso a lugares turísticos de la provincia
Identificación de alternativas de Solución (Qué acciones pueden desarrollarse para resolver el problema)	Construcción y equipamiento de accesibilidad hacia zonas de riquezas turísticas de la provincia
Descripción del Proyecto (detalle de la alternativa elegida)	Mejoramiento de la accesibilidad hacia zonas turísticas y equipamiento mínimo para atención a turistas
Población Beneficiaria (Número y ubicación)	20 000 personas. Las obras se realizarán en: Zona arqueológica, balnearios, Matacaballo, Chulliyachi, San Pedro, San Pablo, La Tortuga
Monto Total del proyecto (incluyendo costos de Mantenimiento)	Doscientos cincuenta (250 000) mil nuevos soles
Ejecutor:	Municipalidad Provincial de Sechura



Sechura Noble y Generosa, Desierto de Riquezas Energéticas y Naturales

FICHA MÍNIMA N° 03 POR PROYECTO DE INVERSIÓN

MUNICIPALIDAD PROVINCIAL DE SECHURA

Nombre del Proyecto:	Construcción y Ampliación de Infraestructura Pesquera
Problema priorizado al que responde	Deficiente infraestructura pesquera
Objetivo Estratégico del Plan de Desarrollo Institucional al que contribuye:	Objetivo Estratégico N° 01
Problema específico que contribuye a solucionar / Potencialidad que aprovecha	<ol style="list-style-type: none"> 1. Poco calado que limita el acceso de embarcaciones con mayor capacidad de bodega. 2. Mantener las condiciones óptimas de calidad e los productos hidrobiológicos.
Identificación de alternativas de Solución (Qué acciones pueden desarrollarse para resolver el problema)	Mejorar y ampliar la infraestructura portuaria de la bahía de Sechura
Descripción del Proyecto (detalle de la alternativa elegida)	<ol style="list-style-type: none"> 1. Ampliación del "CABEZO DE MUELLE"-desembarcadero Las Delicias, Constante. 2. Construcción muelle Mataballo. 3. Construcción muelle puertorico Bayovar. 4. Construcción de muelle la Tortuga- caleta la Tortuga
Población Beneficiaria (Número y ubicación)	<ol style="list-style-type: none"> 1. Caleta delicias 6500 beneficiarios- caleta constante carretera Sechura / Parachique. 2. Caleta Mataballo 1500 beneficiarios – Carretera Sechura / Parachique. 3. Caleta Puerto Rico 3500 beneficiarios – Carretera Sechura / Bayobar. 4. Caleta La Tortuga 2500 beneficiarios – carretera Piura / Paita.
Monto Total del proyecto (incluyendo costos de Mantenimiento)	Se cuenta con PIP, sólo el de Mata Caballos no tiene
Ejecutor:	Municipalidad Provincial de Sechura



Sechura Noble y Generosa, Desierto de Riquezas Energéticas y Naturales

FICHA MÍNIMA N° 04 POR PROYECTO DE INVERSIÓN

MUNICIPALIDAD PROVINCIAL DE SECHURA

Nombre del Proyecto:	Creación de parcelas demostrativas para mejoramiento de semillas y ganado
Problema priorizado al que responde	Baja rentabilidad de productos agrícolas y ganaderos
Objetivo Estratégico del Plan de Desarrollo Institucional al que contribuye:	Objetivo Estratégico N° 01
Problema específico que contribuye a solucionar / Potencialidad que aprovecha	Baja calidad de las semillas y ganado
Identificación de alternativas de Solución (Qué acciones pueden desarrollarse para resolver el problema)	Implementar parcelas demostrativas y de inseminación artificial y embrionarias
Descripción del Proyecto (detalle de la alternativa elegida)	Contar con áreas disponibles para instalación de parcelas demostrativas donde se mejore las semillas y el ganado (cultivos alternativos) en el enfoque de incubadoras agropecuarias
Población Beneficiaria (Número y ubicación)	Agricultores 24 000 Ganaderos 1 500 (todos los distritos de la provincia)
Monto Total del proyecto (Incluyendo costos de Mantenimiento)	250 000 nuevos soles al año
Ejecutor:	Municipalidad Provincial de Sechura



Sechura Noble y Generosa, Desierto de Riquezas Energéticas y Naturales

FICHA MÍNIMA N° 05 POR PROYECTO DE INVERSIÓN

MUNICIPALIDAD PROVINCIAL DE SECHURA

Nombre del Proyecto:	Construcción de Infraestructura de Riego
Problema priorizado al que responde	Baja nivel de productividad de terrenos agrícolas
Objetivo Estratégico del Plan de Desarrollo Institucional al que contribuye:	Objetivo Estratégico N° 01
Problema específico que contribuye a solucionar / Potencialidad que aprovecha	<ol style="list-style-type: none"> 1. Pérdida de agua. 2. Ensalitramiento. 3. Limitación de la frontera agrícola
Identificación de alternativas de Solución (Qué acciones pueden desarrollarse para resolver el problema)	Revestimiento de Canales (construcción y obras de arte)
Descripción del Proyecto (detalle de la alternativa elegida)	<ol style="list-style-type: none"> 1. Contribuir a elevar el nivel de productividad de terrenos agrícolas, optimizando el uso de recurso hídrico. 2. Contribuirá a incorporar mayores áreas de cultivo. 3. Valor agregado a las tierras.
Población Beneficiaria (Número y ubicación)	<ul style="list-style-type: none"> • Bernal canal Coronado 3.5 Km. 250 familias. • Bellavista canal Alto Peligro 1.7 km. 100 familias. • Rinconada Llicuar canal Llicuar 3.5 km. 650 familias. • Bernal Canal Tierras Coloradas 4.0 km. 350 familias.
Monto Total del proyecto (incluyendo costos de Mantenimiento)	Tres millones (3 000 000) de nuevos soles
Ejecutor:	Municipalidad Provincial de Sechura



Sechura Noble y Generosa, Desierto de Riquezas Energéticas y Naturales

FICHA MÍNIMA N° 06 POR PROYECTO DE INVERSIÓN

MUNICIPALIDAD PROVINCIAL DE SECHURA

Nombre del Proyecto:	Centro Municipal de Servicios Empresariales
Problema priorizado al que responde	Bajo nivel de producción de empresarios de la provincia
Objetivo Estratégico del Plan de Desarrollo Institucional al que contribuye:	Objetivo Estratégico N° 01
Problema específico que contribuye a solucionar / Potencialidad que aprovecha	Desconocimiento de técnicas empresariales, productivos y de mercados
Identificación de alternativas de Solución (Qué acciones pueden desarrollarse para resolver el problema)	Capacitación, asesoramiento e información en técnicas empresariales, de procesos productivos y de búsqueda de mercados
Descripción del Proyecto (detalle de la alternativa elegida)	Se pretende la creación del Centro Municipal de servicio empresarial con el objetivo de capacitar, brindar asesoramiento técnico financiero y asegurar mercado para la obtención de mejores resultados de los empresarios locales
Población Beneficiaria (Número y ubicación)	Pescadores: 12 000 Sechura, Vice y San Cristo. Agricultores: 24000 (San Cristo, Rinconada, Vice, Sechura, Bernal y otros) Otros: 12500
Monto Total del proyecto (incluyendo costos de Mantenimiento)	Doscientos cincuenta (250 000) mil nuevos soles
Ejecutor:	Municipalidad Provincial de Sechura





Sechura Noble y Generosa, Desierto de Riquezas Energéticas y Naturales

FICHA MÍNIMA N° 07 POR PROYECTO DE INVERSIÓN

MUNICIPALIDAD PROVINCIAL DE SECHURA

Nombre del Proyecto:	Creación de granja para crianza de animales menores
Problema priorizado al que responde	Alto nivel de desempleo, principalmente de las mujeres de la provincia
Objetivo Estratégico del Plan de Desarrollo Institucional al que contribuye:	Objetivo Estratégico N° 03
Problema específico que contribuye a solucionar / Potencialidad que aprovecha	Deficiente oferta de servicios alimentarios, teniendo en cuenta la calidad del producto y servicio que se brinde a los visitantes
Identificación de alternativas de Solución (Qué acciones pueden desarrollarse para resolver el problema)	Promover los platos típicos de la zona y la calidad del servicio en base a animales criados en granjas de animales
Descripción del Proyecto (detalle de la alternativa elegida)	<ul style="list-style-type: none">• Implementar proyecto piloto de especies (Caprino, Aves) ganado menor para mejorar la calidad.• Articulando el producto con la demanda gastronómica.• Capacitación de conductores de módulos
Población Beneficiaria (Número y ubicación)	500 pobladores de la provincia de todos los distritos
Monto Total del proyecto (incluyendo costos de Mantenimiento)	Trescientos mil (300 000) nuevos soles
Ejecutor:	Municipalidad Provincial de Sechura



Sechura Noble y Generosa, Desierto de Riquezas Energéticas y Naturales

FICHA MÍNIMA N° 08 POR PROYECTO DE INVERSIÓN

MUNICIPALIDAD PROVINCIAL DE SECHURA

Nombre del Proyecto:	Estudio de circuito turístico de Sechura
Problema priorizado al que responde	Deficiente aprovechamiento de las riquezas turísticas
Objetivo Estratégico del Plan de Desarrollo Institucional al que contribuye:	Objetivo Estratégico N° 03
Problema específico que contribuye a solucionar / Potencialidad que aprovecha	Desconocimiento de zonas turísticas y deficiente de la información
Identificación de alternativas de Solución (Qué acciones pueden desarrollarse para resolver el problema)	<ul style="list-style-type: none">• Identificación de lugares turísticos de la provincia.• Estudiar y/o encontrar Datos Históricos para facilitar la información
Descripción del Proyecto (detalle de la alternativa elegida)	<ul style="list-style-type: none">• Identificación de Lugares turísticos.• Inventario de ruta turística, arqueológica, naturales, costumbres.• Programa de Capacitación de promotores de turismo/ guías atención de turistas
Población Beneficiaria (Número y ubicación)	Tres mil (3 000) pobladores de los distritos de la provincia
Monto Total del proyecto (Incluyendo costos de Mantenimiento)	Veinticinco mil (25 000) nuevos soles
Ejecutor:	Municipalidad Provincial de Sechura



Sechura Noble y Generosa, Desierto de Riquezas Energéticas y Naturales

FICHA MÍNIMA N° 09 POR PROYECTO DE INVERSIÓN

MUNICIPALIDAD PROVINCIAL DE SECHURA

Nombre del Proyecto:	Estudio de demanda de servicio de las empresas extractivas
Problema priorizado al que responde	Alto nivel de desempleo
Objetivo Estratégico del Plan de Desarrollo Institucional al que contribuye:	Objetivo Estratégico N° 02
Problema específico que contribuye a solucionar / Potencialidad que aprovecha	Desconocimiento técnicas y prácticas para ofertar servicios de calidad de acuerdo a los estándares solicitados por empresas privadas
Identificación de alternativas de Solución (Qué acciones pueden desarrollarse para resolver el problema)	<ul style="list-style-type: none">• Formalización de pequeñas empresas.• Capacitación y asistencia para lograr los estándares de calidad acorde con las exigencias del mercado.
Descripción del Proyecto (detalle de la alternativa elegida)	<ul style="list-style-type: none">• Formalizar la constitución de pequeñas empresas de servicio• Implementar talleres de capacitación.• Conformar área de coordinación y atención a las MYPES e Instituciones.
Población Beneficiaria (Número y ubicación)	50 pequeñas empresas
Monto Total del proyecto (incluyendo costos de Mantenimiento)	Cincuenta mil (50 000) nuevos soles
Ejecutor:	Municipalidad Provincial de Sechura



Sechura Noble y Generosa, Desierto de Riquezas Energéticas y Naturales

FICHA MÍNIMA N° 10 POR PROYECTO DE INVERSIÓN

MUNICIPALIDAD PROVINCIAL DE SECHURA

Nombre del Proyecto:	Elaboración del Plan de Ordenamiento Territorial Provincial
Problema priorizado al que responde	Desorden urbano y rural del territorio
Objetivo Estratégico del Plan de Desarrollo Institucional al que contribuye:	Objetivo Estratégico N° 05
Problema específico que contribuye a solucionar / Potencialidad que aprovecha	Ocupación irregular del territorio que no permite un desarrollo ordenado
Identificación de alternativas de Solución (Qué acciones pueden desarrollarse para resolver el problema)	Planificar el territorio para su mejor ordenamiento
Descripción del Proyecto (detalle de la alternativa elegida)	El ordenamiento del territorio permitirá un mejor uso de los espacios urbanos y rurales, para el desarrollo de las diversas actividades, ya sean económicas, sociales
Población Beneficiaria (Número y ubicación)	Todos los pobladores de la provincia
Monto Total del proyecto (incluyendo costos de Mantenimiento)	Ochocientos Mil (800 000) nuevos soles
Ejecutor:	Municipalidad Provincial de Sechura





Sechura Noble y Generosa, Desierto de Riquezas Energéticas y Naturales

FICHA MÍNIMA N° 11 POR PROYECTO DE INVERSIÓN

MUNICIPALIDAD PROVINCIAL DE SECHURA

Nombre del Proyecto:	Elaboración del Plan de Gestión Ambiental
Problema priorizado al que responde	Deterioro progresivo del medio ambiente
Objetivo Estratégico del Plan de Desarrollo Institucional al que contribuye:	Objetivo Estratégico N° 05
Problema específico que contribuye a solucionar / Potencialidad que aprovecha	Inadecuado y limitado control de la gestión Ambiental, por parte de los diferentes Niveles de Gobierno, y de las instancias responsables
Identificación de alternativas de Solución (Qué acciones pueden desarrollarse para resolver el problema)	Fortalecimiento institucional y de capacidades que atienda la demanda para atenuar efectos en materia ambiental.
Descripción del Proyecto (detalle de la alternativa elegida)	<ul style="list-style-type: none">• Activación de Comisión Ambiental Municipal y conformación de equipo multidisciplinario.• Elaboración de los diferentes instrumentos de Gestión en materia Ambiental.• Cumplimiento de la legislación vigente para la oportuna intervención en la generación de proyectos que tienen impacto en el ecosistema.
Población Beneficiaria (Número y ubicación)	Todos los pobladores de la provincia
Monto Total del proyecto (Incluyendo costos de Mantenimiento)	Trescientos mil (300 000) nuevos soles
Ejecutor:	Municipalidad Provincial de Sechura

Faint, illegible text, possibly bleed-through from the reverse side of the page. The text is too light to transcribe accurately.






Sechura Noble y Generosa, Desierto de Riquezas Energéticas y Naturales

FICHA MÍNIMA N° 12 POR PROYECTO DE INVERSIÓN

MUNICIPALIDAD PROVINCIAL DE SECHURA

Nombre del Proyecto:	Estudio para la implementación de Reciclaje Popular
Problema priorizado al que responde	Deterioro progresivo del medio ambiente y desempleo
Objetivo Estratégico del Plan de Desarrollo Institucional al que contribuye:	Objetivo Estratégico N° 05
Problema específico que contribuye a solucionar / Potencialidad que aprovecha	Informalidad de recicladores y pérdida de materiales reciclables
Identificación de alternativas de Solución (Qué acciones pueden desarrollarse para resolver el problema)	Registro y regulación de las diferentes actividades que realizan los recicladores, en los botaderos y en las calles
Descripción del Proyecto (detalle de la alternativa elegida)	Tener la claridad para Implementar las acciones para capacitar, asesorar y organizar a los recicladores y registrar las actividades.
Población Beneficiaria (Número y ubicación)	500 pobladores
Monto Total del proyecto (incluyendo costos de Mantenimiento)	Cincuenta mil (50 000) nuevos soles
Ejecutor:	Municipalidad Provincial de Sechura





Sechura Noble y Generosa, Desierto de Riquezas Energéticas y Naturales

FICHA MÍNIMA N° 13 POR PROYECTO DE INVERSIÓN

MUNICIPALIDAD PROVINCIAL DE SECHURA

Nombre del Proyecto:	Construcción y Equipamiento de Infraestructura Educativa y de Salud
Problema priorizado al que responde	Deficiente infraestructura y equipamiento de Instituciones Educativas y Puestos de Salud
Objetivo Estratégico del Plan de Desarrollo Institucional al que contribuye:	Objetivo Estratégico N° 07
Problema específico que contribuye a solucionar / Potencialidad que aprovecha	<ul style="list-style-type: none">• Déficit de aulas y laboratorios.• Déficit de mobiliario.• Déficit de infraestructura de Salud.• Déficit de equipamiento de Centros y Puestos de Salud.
Identificación de alternativas de Solución (Qué acciones pueden desarrollarse para resolver el problema)	<ul style="list-style-type: none">• Construcción de Aulas• Construcción de Servicios Deportivos.• Equipamiento con material quirurgico.• Construcción de Infraestructura y de Salud.
Descripción del Proyecto (detalle de la alternativa elegida)	Mejorar y brindar un eficiente servicio de Educación y Salud.
Población Beneficiaria (Número y ubicación)	Diez mil pobladores de la provincia de Sechura
Monto Total del proyecto (incluyendo costos de Mantenimiento)	Diez millones (10 000 000) nuevos soles
Ejecutor:	Municipalidad Provincial de Sechura





Sechura Noble y Generosa, Desierto de Riquezas Energéticas y Naturales

FICHA MÍNIMA N° 14 POR PROYECTO DE INVERSIÓN

MUNICIPALIDAD PROVINCIAL DE SECHURA

Nombre del Proyecto:	Apoyo en el mejoramiento y equipamiento Educativo y de Salud
Problema priorizado al que responde	Deficiente equipamiento de Instituciones Educativas y Puestos de Salud
Objetivo Estratégico del Plan de Desarrollo Institucional al que contribuye:	Objetivo Estratégico N° 07
Problema específico que contribuye a solucionar / Potencialidad que aprovecha	<ul style="list-style-type: none">• Déficit material para laboratorios.• Déficit de mobiliario• Déficit de bibliografía.• Déficit de equipamiento de Puesto de Salud.
Identificación de alternativas de Solución (Qué acciones pueden desarrollarse para resolver el problema)	<ul style="list-style-type: none">• Equipamiento a puestos de salud con material quirúrgico.• Equipamiento de Bibliotecas Escolares
Descripción del Proyecto (detalle de la alternativa elegida)	Mejorar el aprendizaje promoviendo una cultura de lectura en Educación y brindar un eficiente servicio a los pacientes en los Puestos de Salud
Población Beneficiaria (Número y ubicación)	Diez mil pobladores de la provincia
Monto Total del proyecto (Incluyendo costos de Mantenimiento)	Ochocientos mil (800 000) nuevos soles
Ejecutor:	Municipalidad Provincial de Sechura